



# CERTIFICAT D'HOMOLOGATION PISTE NATIONALE

L'homologation de(s) la (les) piste(s) suivante(s) est confirmée : oui

**LIEU OU STATION : Karellis Montrichier**

Discipline	GEANT	SL Haut	SL Bas	
Piste pour :	H. <input checked="" type="checkbox"/> D. <input checked="" type="checkbox"/>	H. <input checked="" type="checkbox"/> D. <input checked="" type="checkbox"/>	H. <input checked="" type="checkbox"/> D. <input checked="" type="checkbox"/>	H. <input type="checkbox"/> D. <input type="checkbox"/>
Nom de la piste	CASSE MASSION			
Catégorie	Toutes categ.	Toutes categ.	Toutes categ.	
Altitude départ (m) :	2255	2255	2135	
Altitude arrivée (m) :	1955	2115	1955	
Dénivelé (m) :	300	140	180	
Longueur (m) :	926	415	574	
Sous le N° d'homologation	4798/02/26	4799/02/26	4800/02/26	
Code FFS	251	423	1815	
Ancien nom de la piste				


Piste(s) enregistrée(s) par la Fédération Française de Ski conformément aux prescriptions du RFCS.

Inspecteur : Mario MASCIA

Date d'expiration (1) :  
**07/36**

Fait le : 16 février 2026  
Le Responsable National  
des Homologations de Pistes Alpines.

Le Président de la FFS.



(1) : La date d'expiration peut être remise en cause si la piste a subi des modifications naturelles ou artificielles ou que les règlements et les caractéristiques techniques n'ont pas été modifiés. (Voir article 11.3.8 – Homologation des pistes)

www.ffs.fr



12. Possibilités d'évacuation en cas d'accident : .....

Sans difficulté tout le long de la piste

13. Possibilités de liaison départ -arrivée (téléphone et câble de chronométrage) :

Ondes : **OUI** / Câbles : **BIPAIR** ou autre / Radios : **OUI**

14 . Remontées mécaniques Précisez : Capacité horaire/personnes :

TSD 4places du Plan du Four 1500 p/h  
Puis pour la rotation lors de la compétition, Télésiège 4 places des fontagnoux 1800 p/h ou Télési de Casse Massion 875 p/h

15. Etaient présent à l'inspection (Nom/Prénom/Fonction) : .....

Madame FURLANO Céline, Présidente du Club  
Monsieur MIDAVAINÉ Quentin, Entraîneur du club

16. Observations générales : .....

17. Conclusions : .....

PISTE HOMOLOGABLE

18. Les dossiers sont-ils complets ? **OUI**

- Homologation ou ré-homologation - Documents techniques :

Photo  Croquis  Profil  Descriptif  Plan de situation

Lieu et date : Les Karellis, 16/02/2026

L'inspecteur Régional : Mario MASCIA

Signature :

*M.MASCIA*

**DEMANDE :**                     d'homologation    de ré-homologation pour une inspection :  
 **NATIONALE** et/ou    **INTERNATIONALE** d'une piste **ALPINE**.

03/2019

**CE DOCUMENT EST A COMPLETER ET A ADRESSER à L'INSPECTEUR NATIONAL FIS POUR UNE HOMOLOGATION Internationale ET AU RESPONSABLE REGIONAL POUR UNE HOMOLOGATION Régionale ACCOMPAGNE DES 4 PIECES DEMANDEES (11.3.2).  
A la réception du dossier l'inspecteur vous contactera afin de fixer une date pour l'inspection de la piste.**

Comité : <b>SA</b>		Club : <b>Club des sports montricher les karellis</b>
Lieu : <b>Les Karellis</b>		Nom de la piste : <b>Casse massion</b>
Nom et adresse du demandeur : <b>LECOMTE Sylvain rue du général gerlotto 73300 st Jean de Maurienne</b>		
Tél. :	GSM : <b>06.10.85.83.43</b>	Email : <b>cds.les.karellis@orange.fr</b>

**Ré-homologation :** La piste a déjà été inspecté par : **mario mascia** .....

(Veuillez indiquer ci-après le numéro d'homologation de chacune des pistes concernées)

Ancien(s) N° d'homologation	<b>3278/12/15</b>	<b>3279/12/15</b>	<b>3280/12/15</b>	
-----------------------------	-------------------	-------------------	-------------------	--

## 1 - DESCRIPTIF DE LA PISTE

Piste pour :	H. <input checked="" type="checkbox"/> D. <input checked="" type="checkbox"/>	H. <input checked="" type="checkbox"/> D. <input checked="" type="checkbox"/>	H. <input checked="" type="checkbox"/> D. <input checked="" type="checkbox"/>	H. <input type="checkbox"/> D. <input type="checkbox"/>
Discipline →	<b>GS</b>	<b>SL Haut</b>	<b>SL Bas</b>	
Catégorie →	<b>Toutes categ.</b>	<b>Toutes categ.</b>	<b>Toutes categ.</b>	
Altitude départ (m) :	<b>2255</b>	<b>2255</b>	<b>2135</b>	
Altitude arrivée (m) :	<b>1955</b>	<b>2115</b>	<b>1955</b>	
Dénivelé (m) :	<b>300</b>	<b>140</b>	<b>180</b>	
Longueur (m) :	<b>926</b>	<b>415</b>	<b>574</b>	
Pente moyenne % :	<b>32</b>	<b>29</b>	<b>29</b>	
Pente maximum % :	<b>41</b>	<b>41</b>	<b>41</b>	
Pente minimum % :	<b>24</b>	<b>18</b>	<b>18</b>	
Orientation de la piste :	<b>N.N.E</b>	<b>N.N.E</b>	<b>N.N.E</b>	

☞ **Situation géographique, descriptif du terrain :** (Précisez)

**Au sud Ouest des Karrelis exposition Nord, terrain découvert et pâturage.**

☞ **Enneigement habituel :**

**Branchement d'eau : NON**

**Neige de culture : NON**

(Précisez) : **.Neige naturelle**

☞ **Effets du vent :** (Précisez) :

**Généralement peu gênant, plus sensible au niveau du départ**

☞ **Dispositif de sécurité et de protection :**

(L'indication de l'emplacement des filets de sécurité, l'indication de l'emplacement des haut-parleurs sur la piste, l'indication des possibilités de passage en bordure de piste pour les services techniques, techniciens, etc.)

**Précisez : Aire de départ hermétique par filets C, (interdiction) et d'arrivée filet BC et B (protection)**

**Bannière piste fermée compétition mise en place au début de la piste . Information à l'arrivée du télésiège.**

## Description des aires de départ et d'arrivée :

(une description des aires de départ et d'arrivée; cette description doit contenir, en plus de la structure du terrain et de la situation géographique, essentiellement concernant l'aire d'arrivée, des renseignements sur les emplacements réservés aux journalistes, aux commentateurs de radio et de télévision, ainsi qu'au public. Le nombre de lignes existantes, la nature de l'installation : câble souterrain, câble aérien définitif, câble aérien provisoire, section des câbles, nombre de dérivations sur la piste de compétition, liaison aire d'arrivée - secrétariat de course, liaison aire d'arrivée - centre de presse, indication du nombre de postes radios disponibles, indication sur la liaison départ/arrivée)

**Précisez : Départ : A 2255 m à l'arrivée du téléski de casse massion et 10 m en contrebas de l'arrivée du télésiège des Fontagnoux.  
Arrivée : A 1955 m Située sur un plat de 50 mètres au dessus du départ du télésiège des Fontagnoux**

**Arrivée : A 1955m Situé en contre bas de l'arrivée du télésiège du plan du Four**

○ Possibilités d'abri au départ : (Précisez) :  
tente provisoire.

○ Description des locaux réservés aux concurrents au départ et à l'arrivée :

**Précisez : tente mobile**

○ Possibilités de liaison départ -arrivée (téléphone et câble de chronométrage) :  
(Description des moyens techniques de télécommunications. Le nombre de lignes existantes, la nature de l'installation – Câble souterrain – Câbles aérien définitif – provisoire – Section des câbles- Indication du nombre de postes radios disponibles)

Ondes : OUI / Câbles : BIPAIR / Radios : OUI

**Précisez : 15 poste radio disponible**

 Possibilités d'accès (une description des possibilités de transport vers les aires de départ et d'arrivée, en outre les possibilités de remontées mécaniques),

(Précisez) : à 18 kilomètres au sud Est de ST JEAN DE MAURIENNE par la D81 (Bis)

Au départ de la station par le télésiège débrayable 4 places du Plan du Four (1500 s/h) puis par le télésiège 4 places des Fontagnoux (1800 s/h) ou par le téléski de Casse Massion (875 s/h)...

Possibilité de monter par le télésiège débrayable six places du vinouve pour l'accès au téléski de Casse massion en cas de panne du Plan du Four

○ Remontées mécaniques (Capacité horaire/personnes) : (Précisez) :

Télésiège débrayable quatre places du Plan du Four (1500 s/h)

Télésiège 4 places des Fontagnoux (1800 s/h).....

Télésiège débrayable six places du vinouve( 2000 s/h)

Téléski de Casse massion ( 875 s/h)

 Possibilités d'évacuation en cas d'accident, plan de secours :

**Précisez : Evacuation par le service des pistes (12 pisteurs) au cabinet médical situé sur le front de neige puis si besoin par ambulance conventionnée ou par hélicoptère en fonction de la régulation du 15**

○ Disposez-vous d'aires d'atterrissage pour hélicoptère : OUI

○ Dispositif hospitalier : (La distance en kilomètres jusqu'à l'hôpital le plus proche)  
(Précisez) : Hôpital Dominique Saint-Jean de Maurienne (18 km)...

**Date de la demande : 06/02/2026**

**Nom du demandeur: LECOMTE Sylvain**

**GSM : 06.10.85.83.43**

**Email : cds.les.karellis@orange.fr**





Départ GS  
Départ SL Haut  
2255m

Départ  
Slalom bas  
2135m

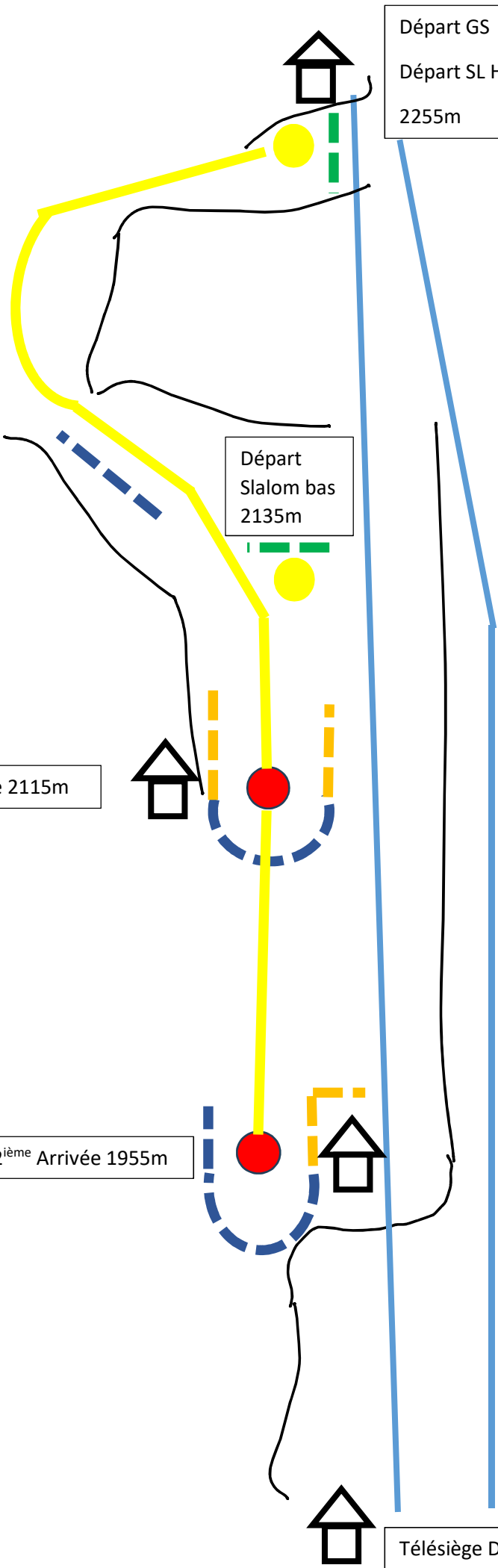
1<sup>ère</sup> Arrivée 2115m

2<sup>ème</sup> Arrivée 1955m

Téléski Casse massion

Télésiège Des Fontagnoux

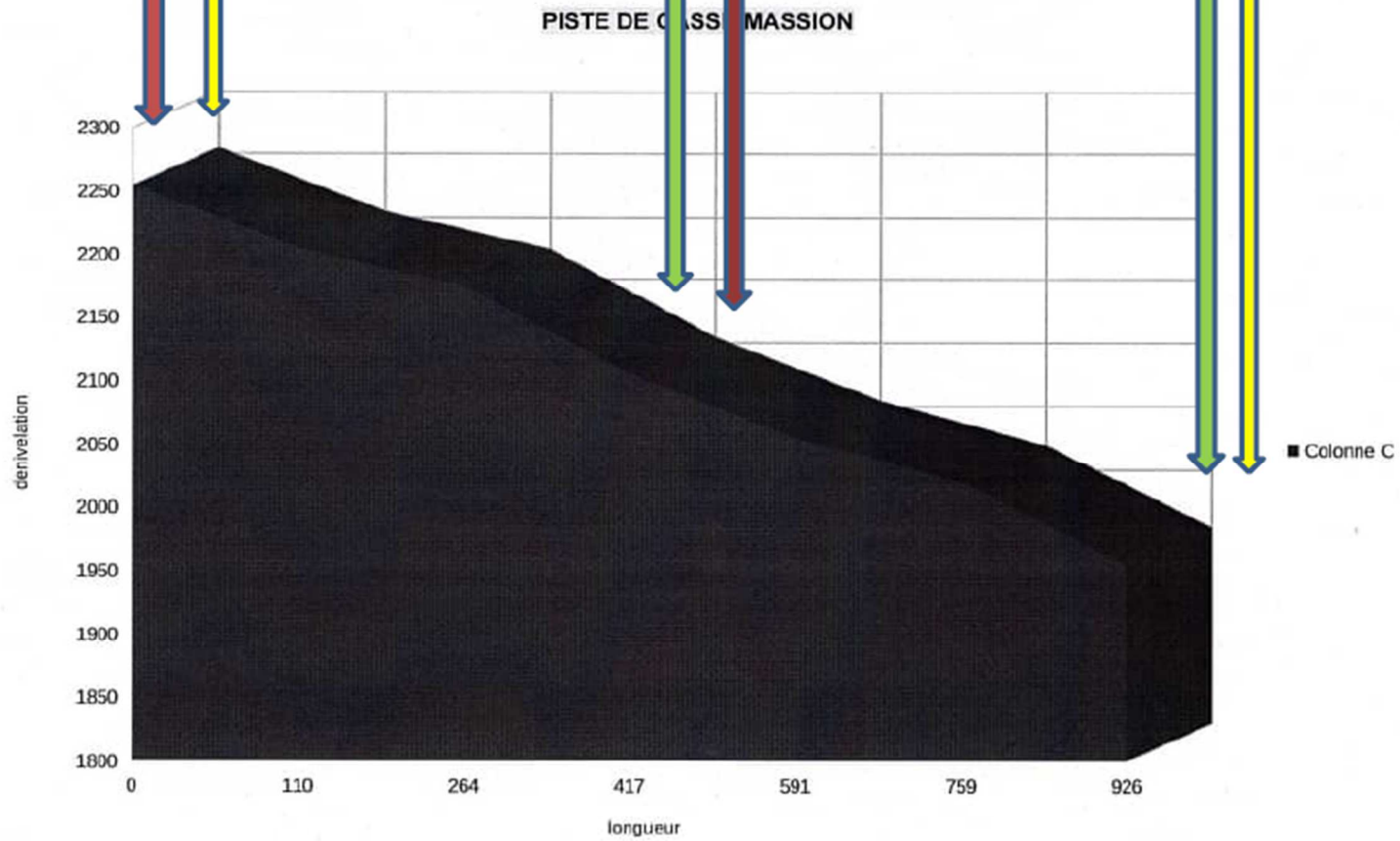
- Télésiège / Téléski
- Filet C
- Filet BC
- Filet B



Départ géant et spécial 1  
2255 m

Départ spécial 2 (2135 m)  
Arrivée spécial 1 (2115 m)

Arrivée géant et spécial 2  
1955 m



Dénivellation : 300 m   Longueur 926m   Pente Moyenne 32.4

