



CERTIFICAT D'HOMOLOGATION PISTE NATIONALE

L'homologation de(s) la (les) piste(s) suivante(s) est confirmée : oui

LIEU OU STATION : Aillons Margeriaz

Discipline	SL Bas	SL Haut		
Piste pour :	H. <input checked="" type="checkbox"/> D. <input checked="" type="checkbox"/>	H. <input checked="" type="checkbox"/> D. <input checked="" type="checkbox"/>	H. <input type="checkbox"/> D. <input type="checkbox"/>	H. <input type="checkbox"/> D. <input type="checkbox"/>
Nom de la piste	LA PACO RASSAT			
Catégorie	Toutes categ.	Toutes categ.		
Altitude départ (m) :	1650	1750		
Altitude arrivée (m) :	1450	1550		
Dénivelé (m) :	200	200		
Longueur (m) :	630	640		
Sous le N° d'homologation	4752/12/25	4753/12/25		
Code FFS	1524	2483		
Ancien nom de la piste	LE LYNX			

Piste(s) enregistrée(s) par la Fédération Française de Ski conformément aux prescriptions du RFCS.

Inspecteur : Dominique PETIT


Date d'expiration (1) :

07/35

Fait le : 18 décembre 2025

Le Responsable National
des Homologations de Pistes Alpines.

Le Président de la FFS.



(1) : La date d'expiration peut être remise en cause si la piste a subi des modifications naturelles ou artificielles ou que les règlements et les caractéristiques techniques n'ont pas été modifiés. (Voir article 11.3.8 – Homologation des pistes)

www.ffs.fr



FEDERATION FRANCAISE DE SKI

port d'inspection : Pistes Alpines Nationales

JLC/MF – Janvier 2020

Rapport d'inspection : Homologation . Ré homologation

1. Comité : **SA** Lieu : **Aillons Margeriaz 1400** ... Nom de la piste: **La Paco Rassat (ex le Lynx)**

2. Adresse à contacter : **Ski club des Aillons Galene Pierre Damien 39 chemin Buisson Rond 73190 Puygros**

Tél. **06 22 26 19 31**:: GSM :

Email : **galene.pierre-damien@orange.fr**

3. Déjà inspecté par : **Jean Lou Costerg**..... :

Ancien N° d'homologation	3230/08/15			
--------------------------	------------	--	--	--

4.

Piste pour :	H. <input checked="" type="checkbox"/> D. <input checked="" type="checkbox"/>	H. <input checked="" type="checkbox"/> D. <input checked="" type="checkbox"/>	H. <input type="checkbox"/> D. <input type="checkbox"/>	H. <input type="checkbox"/> D. <input type="checkbox"/>
Discipline →	SL Bas	SL Haut		
Catégorie →	Toutes categ.	Toutes categ.		
Altitude départ (m) :	1650	1750		
Altitude arrivée (m) :	1450	1550		
Dénivelé (m) :	200	200		
Longueur (m) :	630	640		
Pente moyenne % :	31	31		
Pente maximum %:	54	63		
Pente minimum % :	20	20		
Orientation de la piste :	EST	EST		

Si discipline = Vitesse » : Vitesse estimée en ski de vitesse				
--	--	--	--	--

5. Branchement d'eau : **NON**

6. Neige de culture : **NON**

7. Cette piste est-elle déjà en bon état ? **OUI**

8. Taxe payée le : **15/12/25**

Montant du chèque : **30euros**

9. Les besoins d'amélioration avant homologation :

10 : Travaux achevés ?

11. Mesure de protection et de sécurité qui sont nécessaires :

INTERDIRE L'ACCES A TOUTES PERSONNES ETRANGERES AUX COMPETITIONS.TOUS ACCES POTENTIELS SERONT FERMES LOCALISES ET CONTROLES.
DEPART SL HAUT:1750M
DU DEPART JUSQU'A L'ARRIVEE A DROITE ET A GAUCHE UNE LIGNE DE FILETS B
LARGEUR MINI ENV 16M SUR ENV 25M .
DEPART SL BAS 1650M
ARRIVEE SL HAUT 1550M.
RAQUETTE EN FILETS B FOND DOUBLEE PAR FILET B LARGEUR ENV20M LONGUEUR ENV 70M.
TENTE CHRONO PROTEGEE PAR UN FILET B.
ARRIVEE SL BAS 1450M.
RAQUETTE EN FILET B LARGEUR ENV20M LOUGUEUR ENV 65M.DROITE LE FILET B DOIT ETRE A ENV 2M DU 1^{ER} POTEAU
METALLIQUE DU FILET PERMANENT DU TSKI.
CHALET CHRONO PROTEGE PAR FILET PERMANENT DOUBLE PAR FILET B .MATELAS SUR PIQUETS POLYCARBONATE ENV 2M
EN AMONT DU CHALET.

METTRE EN PLACE TOUTES LES SECURITES FIXES OU MOBILES SUIVANT L'ENNEIGEMENT ET LES DANGERS LORS DES
COMPETITIONS

Important ! Le jury peut demander toutes protections supplémentaires

12. Possibilités d'évacuation en cas d'accident :

PISTEURS SECOURISTES EN POSTE AU DEPART.TRAINEAU.AMBULANCE.HOPITAL CHAMBERY 35KM.8MN HELICO.
HOPITA AIX LES BAINS 40KM

13. Possibilités de liaison départ -arrivée (téléphone et câble de chronométrage) :

Ondes : **OUI** / Câbles : ? ou autre / Radios : **OUI**

14 . Remontées mécaniques Précisez : Capacité horaire/personnes :

TSKI PRE BOUDARD 3MN TSKI DES BIOLLES 5MN.

15. Etaiant présent à l'inspection (Nom/Prénom/Fonction) :

PERRE DAMIEN GALENE ENTRAINEUR SKI CLUB DES AILLONS

16. Observations générales :

NETTOYER LES REPOUSSES DES ARBRES EN BORDURE DE PISTE.

17. Conclusions :

BON POUR REHOMOLOGATION

18. Les dossiers sont-ils complets ? **OUI**

- Homologation ou ré-homologation - Documents techniques :

Photo Croquis Profil Descriptif Plan de situation

Lieu et date : AILLONS MARGERIAZ 15/12/25
DOMINIQUE PETIT

L'inspecteur Régional :

Signature :

D. PETIT

Précisez : Interdire la piste à toutes personnes étrangères aux compétitions. Après le départ au premier replat protection coté gauche par filets B, en fonction du tracé protection des mats métalliques par matelas. En forêt protection des arbres par filets B de chaque coté du tracé à doubler en fonction des portes . Suivant l'enneigement protection des talus par filets B . En règle générale mettre en place les protections fixes ou mobiles en fonction des dangers au moment des compétitions

Description des aires de départ et d'arrivée :

(une description des aires de départ et d'arrivée; cette description doit contenir, en plus de la structure du terrain et de la situation géographique, essentiellement concernant l'aire d'arrivée, des renseignements sur les emplacements réservés aux journalistes, aux commentateurs de radio et de télévision, ainsi qu'au public

Le nombre de lignes existantes, la nature de l'installation : câble souterrain, câble aérien définitif, câble aérien provisoire, section des câbles, nombre de dérivations sur la piste de compétition, liaison aire d'arrivée - secrétariat de course, liaison aire d'arrivée - centre de presse, indication du nombre de postes radios disponibles, indication sur la liaison départ/arrivée)

Précisez : Aires de départ fermées avec abri démontable pour les coureurs
Aires d'arrivée fermée avec abri démontable pour le chronométrage et Cabane Chrono arrivée SL 1450m

- Possibilités d'abri au départ : (Précisez) :

Abri démontable..

- Description des locaux réservés aux concurrents au départ et à l'arrivée :

Précisez : Néant

- Possibilités de liaison départ -arrivée (téléphone et câble de chronométrage) :

(Description des moyens techniques de télécommunications. Le nombre de lignes existantes, la nature de l'installation – Câble souterrain – Câbles aérien définitif – provisoire – Section des câbles- Indication du nombre de postes radios disponibles)

Ondes : OUI / Câbles : ? / Radios : OUI

Précisez : 5 radios JURY

3 radios Chrono, 2 radios logistique

CHRONO = Câble aérien multipaires 8 paires ou par ondes agréées FIS .

Possibilités d'accès (une description des possibilités de transport vers les aires de départ et d'arrivée, en outre les possibilités de remontées mécaniques),

(Précisez) : TK de Pré Boudard 750 p/h , TK des Biolles 570 p/h ... Skidoo service des pistes...

- Remontées mécaniques (Capacité horaire/personnes) : (Précisez) :

..TK de Pré Boudard 750 p/h;3mn

TK des Biolles 570 p/h.5mn

Possibilités d'évacuation en cas d'accident, plan de secours :

Précisez : Pistes service des pistes, Hélicoptère bordure de piste.
Possibilité de créer une DZ temporaire sur le Replat après l'arrivée

- Disposez-vous d'aires d'atterrissage pour hélicoptère : OUI

- Dispositif hospitalier : (La distance en kilomètres jusqu'à l'hôpital le plus proche)

(Précisez) : ..Hopital de Chambéry 35km par la route, par Hélicoptère 8 mn .

Hopital d'Aix les Bains 40 km par la route.

Date de la demande : 01/12/2025

Nom du demandeur: GALENE Pierre Damien 39 Cheminde Buisson rond 73190 Puygros

GSM : 06 22 26 19 31

Email : galene.pierre-damien@orange.fr



Depart 1750m

Arrivée 1450m

Croquis Homologation

Piste La Paco Rassat

Aillons Margéraz 1400

SLALOM

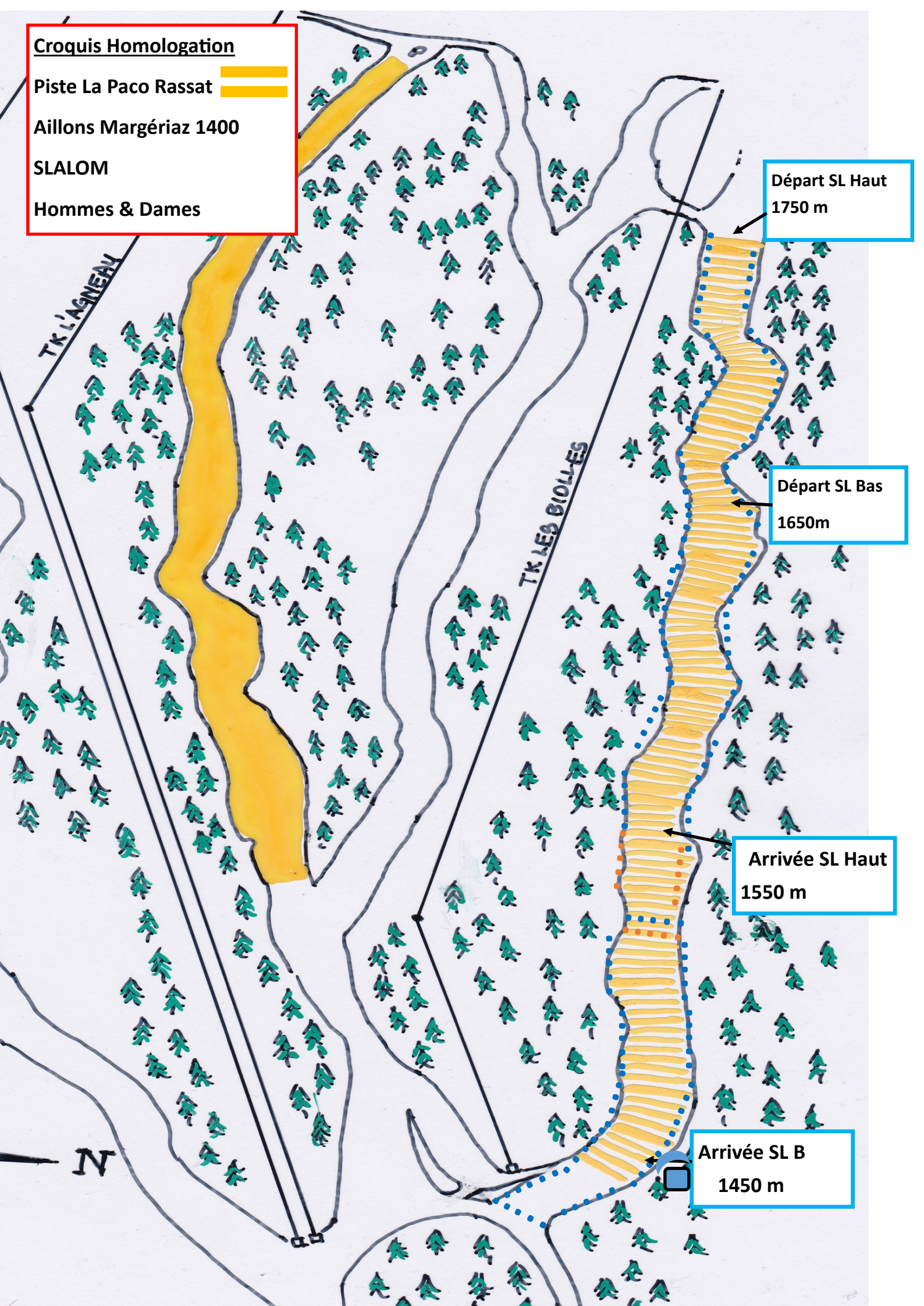
Hommes & Dames

Départ SL Haut
1750 m

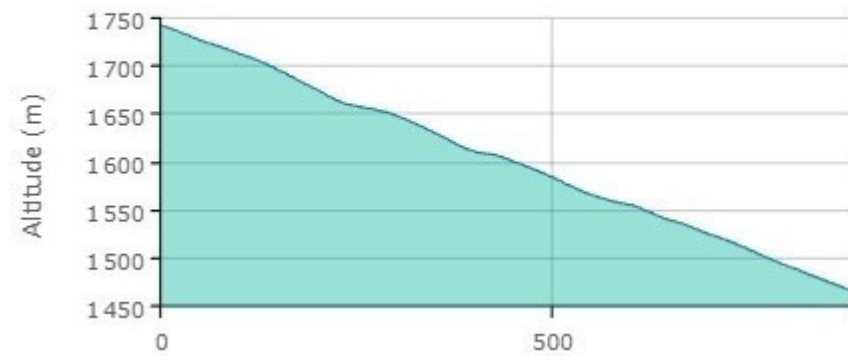
Départ SL Bas
1650m

Arrivée SL Haut
1550 m

Arrivée SL B
1450 m



PROFIL ALTIMÉTRIQUE



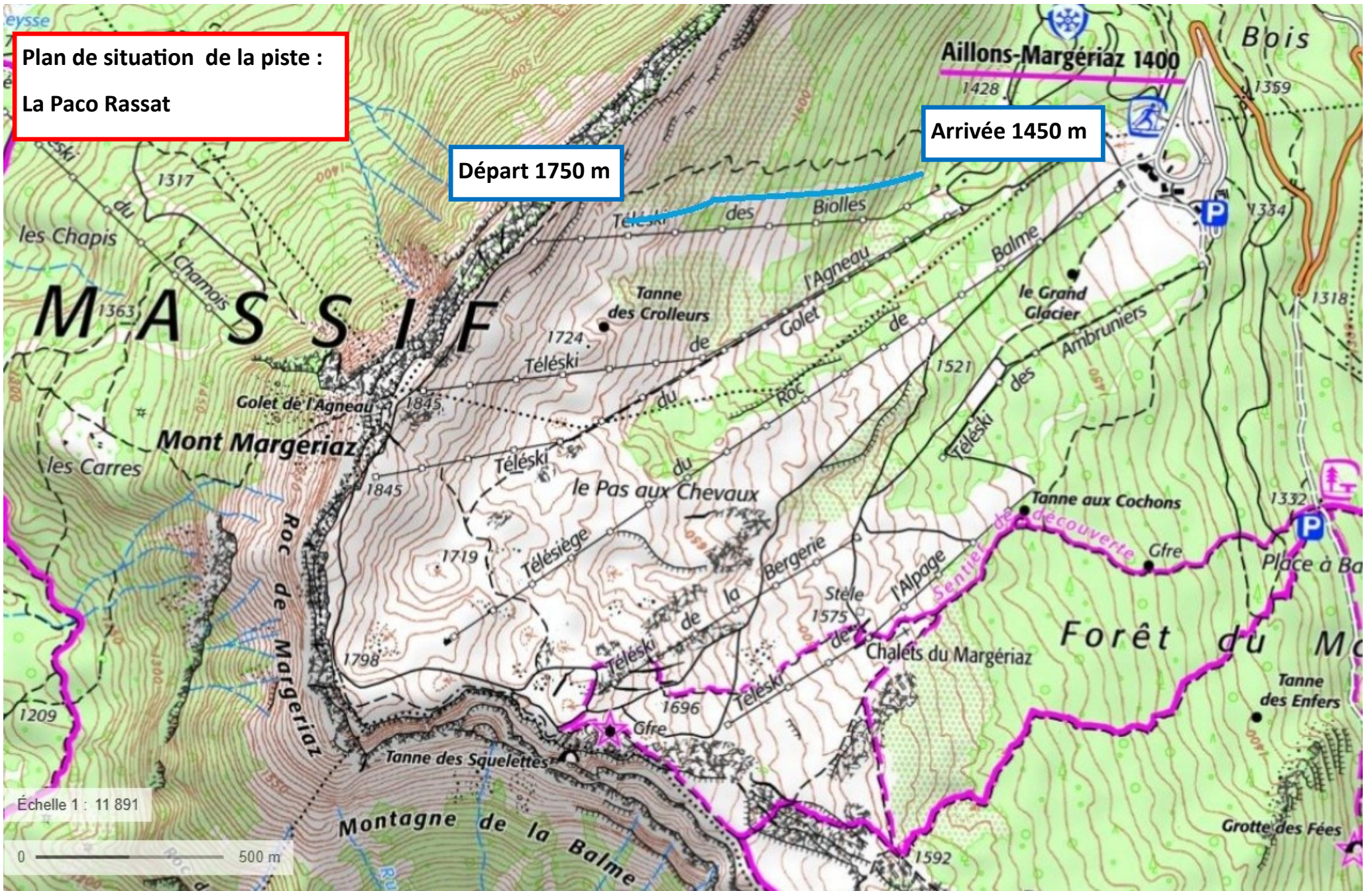
Plan de situation de la piste :

La Paco Rassat

Départ 1750 m

Arrivée 1450 m

Aillons-Margéraz 1400



Échelle 1 : 11 891

0 500 m