



CERTIFICAT D'HOMOLOGATION PISTE NATIONALE

L'homologation de(s) la (les) piste(s) suivante(s) est confirmée : oui

LIEU OU STATION : St François Longchamp

Discipline	SUPER GEANT	SG Haut		
Piste pour :	H. <input checked="" type="checkbox"/> D. <input checked="" type="checkbox"/>	H. <input checked="" type="checkbox"/> D. <input checked="" type="checkbox"/>	H. <input type="checkbox"/> D. <input type="checkbox"/>	H. <input type="checkbox"/> D. <input type="checkbox"/>
Nom de la piste	ROUGE DES COQS			
Catégorie	Toutes categ.	Toutes categ.		
Altitude départ (m) :	1930	1930		
Altitude arrivée (m) :	1575	1630		
Dénivelé (m) :	335	300		
Longueur (m) :	1100	900		
Sous le N° d'homologation	4603/01/25	4604/01/25		
Code FFS	761	2419		
Ancien nom de la piste				

Piste(s) enregistrée(s) par la Fédération Française de Ski conformément aux prescriptions du RFCS.

Inspecteur : Mario Mascia

Date d'expiration (1) :
07/30

Fait le : 23 janvier 2025
Le Responsable National
des Homologations de Pistes Alpines.

Le Président de la FFS.



(1) : La date d'expiration peut être remise en cause si la piste a subi des modifications naturelles ou artificielles ou que les règlements et les caractéristiques techniques n'ont pas été modifiés. (Voir article 11.3.8 – Homologation des pistes)

www.ffs.fr



FEDERATION FRANCAISE DE SKI

Rapport d'inspection : Pistes Alpines Nationales

JLC/MF – Janvier 2020

Rapport d'inspection :

Homologation

Ré homologation

1. Comité : **SA** Lieu : **SAINT FRANCOIS LONGCHAMP** Nom de la piste: **ROUGE DES COQS**

2. Adresse à contacter : **CLUB DES SPORTS SFL - LE ROC NOIR 73130 SAINT FRANCOIS LONGCHAMP**

Tél. : GSM : **0633191017** ... Email : **clubdessportssfl@gmail.com**

3. Déjà inspecté par :

Ancien N° d'homologation	3639/01/19			
--------------------------	-------------------	--	--	--

4.

Piste pour :	H. <input checked="" type="checkbox"/> D. <input checked="" type="checkbox"/>	H. <input checked="" type="checkbox"/> D. <input checked="" type="checkbox"/>	H. <input type="checkbox"/> D. <input type="checkbox"/>	H. <input type="checkbox"/> D. <input type="checkbox"/>
Discipline →	SG	SG Haut		
Catégorie →	Toutes categ.	Toutes categ.		
Altitude départ (m) :	1930	1930		
Altitude arrivée (m) :	1575	1630		
Dénivelé (m) :	355	300		
Longueur (m) :	1100	900		
Pente moyenne % :	32	32		
Pente maximum % :	62	62		
Pente minimum % :	20	20		
Orientation de la piste :	OUEST/NORD	OUEST/NORD		

Si discipline = Vitesse » : Vitesse estimée en ski de vitesse				
--	--	--	--	--

5. Branchement d'eau : **NON**

6. Neige de culture : **NON**

7. Cette piste est-elle déjà en bon état ? **OUI**

8. Taxe payée le : **09/01/2025**

Montant du chèque : **30 EUROS**

9. Les besoins d'amélioration avant homologation :

10 : Travaux achevés ?

11. Mesure de protection et de sécurité qui sont nécessaires :

Interdire l'accès des clients à la piste lors des compétitions
Filets pour séparer la piste avec la piste client côté gauche en descendant
Matelas et filet B devant pylone 5 du TSD
2 rangées filets B devant cabane chrono

Important ! Le jury peut demander toutes protections supplémentaires

12. Possibilités d'évacuation en cas d'accident :

Sans difficulté tout le long de la piste

13. Possibilités de liaison départ -arrivée (téléphone et câble de chronométrage) :

Ondes : **OUI** / Câbles : **NON** ou autre / Radios : **OUI**

14 . Remontées mécaniques Précisez : Capacité horaire/personnes :

TSD du Marquis 2400 pers/h, environ 6 mn

15. Etaient présent à l'inspection (Nom/Prénom/Fonction) :

Monsieur Grégory DIDIER, entraîneur du club

16. Observations générales :

17. Conclusions :

PISTE HOMOLOGABLE

18. Les dossiers sont-ils complets ? **OUI**

- Homologation ou ré-homologation - Documents techniques :

Photo Croquis Profil Descriptif Plan de situation

Lieu et date : **Saint François , 9/01/25**

L'inspecteur Régional : **Mario MASCIA**

Signature :

M.MASCIA

DEMANDE : d'homologation de ré-homologation pour une inspection :
 NATIONALE et/ou **INTERNATIONALE** d'une piste **ALPINE**.

03/2019

**CE DOCUMENT EST A COMPLETER ET A ADRESSER à L'INSPECTEUR NATIONAL FIS POUR UNE HOMOLOGATION Internationale ET AU RESPONSABLE REGIONAL POUR UNE HOMOLOGATION Régionale ACCOMPAGNE DES 4 PIECES DEMANDEES (11.3.2).
A la réception du dossier l'inspecteur vous contactera afin de fixer une date pour l'inspection de la piste.**

Comité : SA		Club : Club des Sports Saint François Longchamp
Lieu : ST FRANCOIS LONGCHAMP		Nom de la piste : ROUGE DES COQS
Nom et adresse du demandeur : CLUB DES SPORTS SFL - LE ROC NOIR - 73130 SAINT FRANCOIS LONGCHAMP		
Tél. - :	GSM : 0633191017	Email : clubdessportssfl@gmail.com

Ré-homologation : La piste a déjà été inspectée par : **Mario MASCIA**..... :
(Veuillez indiquer ci-après le numéro d'homologation de chacune des pistes concernées)

Ancien(s) N° d'homologation	3639/01/19			
-----------------------------	-------------------	--	--	--

1 - DESCRIPTIF DE LA PISTE

Piste pour :	H. <input checked="" type="checkbox"/> D. <input checked="" type="checkbox"/>	H. <input checked="" type="checkbox"/> D. <input checked="" type="checkbox"/>	H. <input checked="" type="checkbox"/> D. <input checked="" type="checkbox"/>	H. <input type="checkbox"/> D. <input type="checkbox"/>
Discipline →	SG	SG		
Catégorie →	Toutes categ.	U12-U14-U16		
Altitude départ (m) :	1930	1930		
Altitude arrivée (m) :	1575	1630		
Dénivelé (m) :	355	300		
Longueur (m) :	1100	900		
Pente moyenne % :	32	32		
Pente maximum % :	62	62		
Pente minimum % :	20	20		
Orientation de la piste :	OUEST/NORD	OUEST/NORD		

☞ **Situation géographique, descriptif du terrain :** (Précisez)

**PISTE SITUEE DANS LA STATION DE SAINT FRANCOIS LONGCHAMP, A 15KMS DE LA CHAMBRE EN PRENANT LA SORTIE DE L'AUTOROUTE DIRECTION COL DE LA MADELEINE.
ELLE SE SITUE SUR LES PATURAGE DE LA BUFFAZ ET EST BORDEE A DROITE EN DESCENDANT PAR DES ARCOSES SUR SA PARTIE LA PLUS PENTUE. LA PARTIE HAUTE EST DEGAGEE ET LA BASSE BORDEE PAR QUELQUES ARBRES....**

☞ **Enneigement habituel :**

Branchement d'eau : NON

Neige de culture : NON

(Précisez) : **PROJET D'AMENAGEMENT EN CANONS A NEIGE TOUJOURS D'ACTUALITE MAIS ON NE SAIT PAS QUAND...
L'ENNEIGEMENT HABITUEL EST ENTRE 1M ET 1M50..**

☞ **Effets du vent :** (Précisez) :

VENT DOMINANT SECTEUR NORD AVEC UNE INFLUENCE MOYENNE...

☞ **Dispositif de sécurité et de protection :**

(L'indication de l'emplacement des filets de sécurité, l'indication de l'emplacement des haut-parleurs sur la piste, l'indication des possibilités de passage en bordure de piste pour les services techniques, techniciens, etc.)

**Précisez : FILET DE SECURITES POUR DELIMITER LES AIRES DE DEPART ET D'ARRIVEE
PISTE FERMEE SUR SON COTE GAUCHE EN DESCENDANT PAR DES FILETS
FILETS B + MATELAT EN PROTECTION DU PYLONE DU TELESIEGE DU MARQUIS SUR LA PARTIE INTERMEDIAIRE
FILETS B EN PROTECTION DE LA CABANE D'ARRIVEE**

Description des aires de départ et d'arrivée :

(une description des aires de départ et d'arrivée; cette description doit contenir, en plus de la structure du terrain et de la situation géographique, essentiellement concernant l'aire d'arrivée, des renseignements sur les emplacements réservés aux journalistes, aux commentateurs de radio et de télévision, ainsi qu'au public. Le nombre de lignes existantes, la nature de l'installation : câble souterrain, câble aérien définitif, câble aérien provisoire, section des câbles, nombre de dérivations sur la piste de compétition, liaison aire d'arrivée - secrétariat de course, liaison aire d'arrivée - centre de presse, indication du nombre de postes radios disponibles, indication sur la liaison départ/arrivée)

**Précisez : AIRE DE DEPART POUR LE GS ET SG SITUEE SUR UNE ZONE TRES DEGAGEE SUR LA BOSSE DE LA BUFFAZ ET POUR LE SL SUR LA PARTI BASSE DU MUR.
L'ARRIVEE EST A PROXIMITEE DE LA ZONE D'HABITATION ET DE COMMERCES DES LONGES ET DU DEPART DU TELESIEGE DU MARQUIS, FACILEMENT ACCESSIBLE A PIEDS.**

○ **Possibilités d'abri au départ :** (Précisez) :
POSSIBILITEE D'ABRIS DEMONTABLES AU DEPART...

○ **Description des locaux réservés aux concurrents au départ et à l'arrivée :**

Précisez : PAS DE LOCAUX

○ **Possibilités de liaison départ -arrivée (téléphone et câble de chronométrage) :**
(Description des moyens techniques de télécommunications. Le nombre de lignes existantes, la nature de l'installation – Câble souterrain – Câbles aérien définitif – provisoire – Section des câbles- Indication du nombre de postes radios disponibles)

Ondes : OUI / Câbles : NON / Radios : OUI

**Précisez : COUVERTURE TELEPHONIQUE PAR TOUS LES OPERATEURS
PAS DE LIAISON PAR CABLE,
ONDE ET SATELITE OK**

Possibilités d'accès (une description des possibilités de transport vers les aires de départ et d'arrivée, en outre les possibilités de remontées mécaniques),

(Précisez) : PAS D'ACCES PAR ROUTE POUR LE DEPART ET L'ARRIVEE.

ACCES DEPART PAR LE TELESIEGE DEBRAYABLE 6 PLACES DU MARQUIS.

ACCES ARRIVEE PAR LA ROUTE JUSQU'AU QUARTIER DES LONGES AU PIED DU TSD DU MARQUIS ET 5 MINUTES A PIEDS...

○ **Remontées mécaniques (Capacité horaire/personnes) :** (Précisez) :
TSD 6 PLACES 2400 PERSONNES / HEURES...

Possibilités d'évacuation en cas d'accident, plan de secours :

**Précisez : POSTE DE SECOURS AU SOMMET DU TSD DU MARQUIS
EVACUATION SANS DIFFICULTEES SUR TOUTE LA PISTE.**

○ **Disposez-vous d'aires d'atterrissage pour hélicoptère :** OUI

○ **Dispositif hospitalier :** (La distance en kilomètres jusqu'à l'hôpital le plus proche)
(Précisez) : HOPITAL DE SAINT JEAN DE MAURIENNE A 20 KMS...

Date de la demande : 03/01/2025

Nom du demandeur: demandeur: CLUB DES SPORTS SFL

GSM : 0633191017

Email : clubdessportssf@gmail.com



Départ SG/GS
1930 m

Départ Slalom
1795 m

Arrivée Bout du Plat
1630 m

Arrivée Cabane
1575 m

CROQUIS STADE SFL
Piste Rouge des Coqs.

Départ Super-G
* Géant
1930m

* Départ SL
1795m

* Arrivée but de plat
1630m

Flets B
Cabane
Arrivée Stade.
1575m

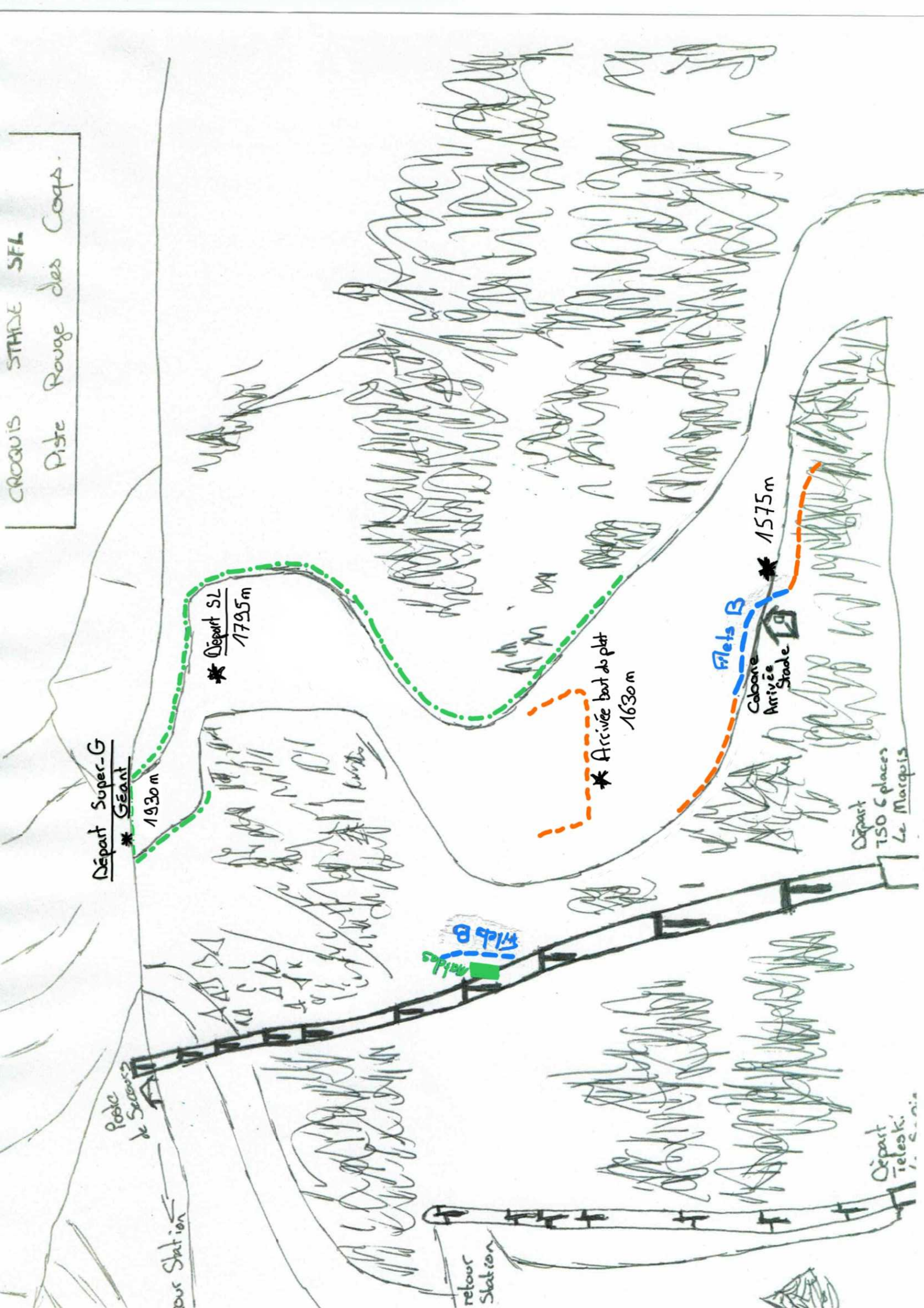
Départ
150 places
Le Marquis

Départ
Teleski

Poste
de Secours

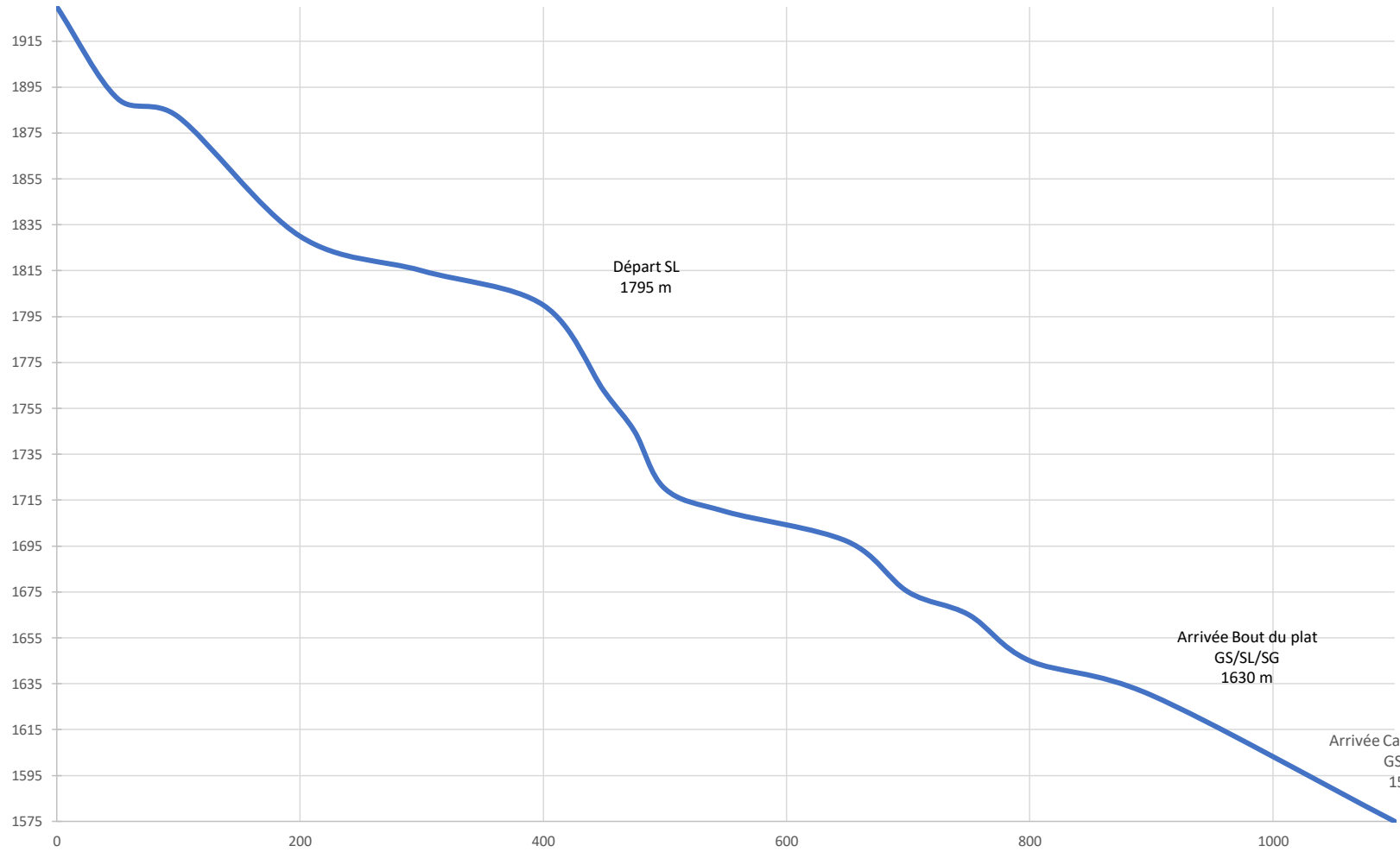
pour Station

retour
Station

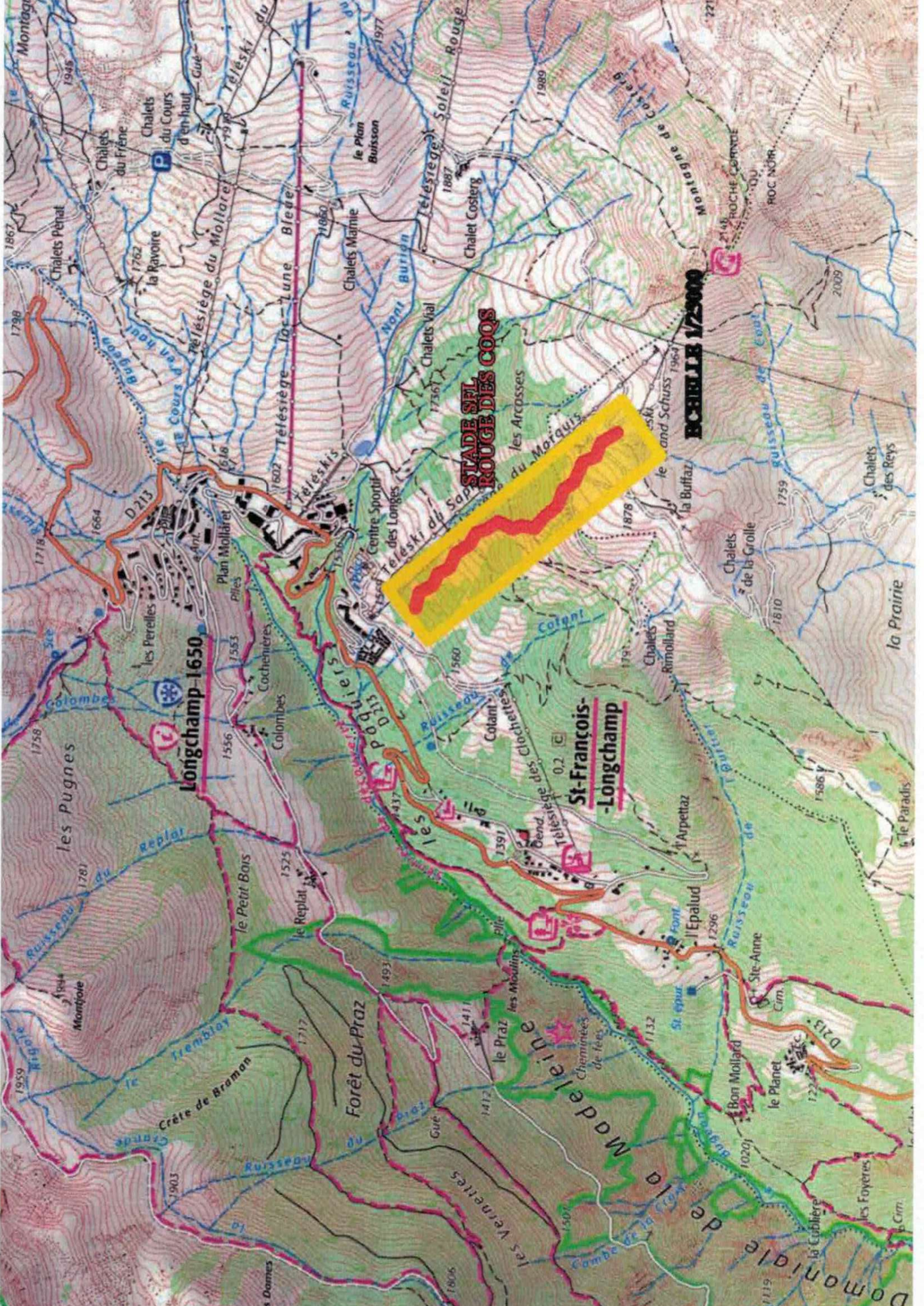


Piste du STADE Rouge des COQS

Départ GS/SL/SG
1930 m



Arrivée Cabane du Stade
GS/SL/SG
1575 m



**STADE SFL
ROUGE DES COOS**

Longchamp-1650

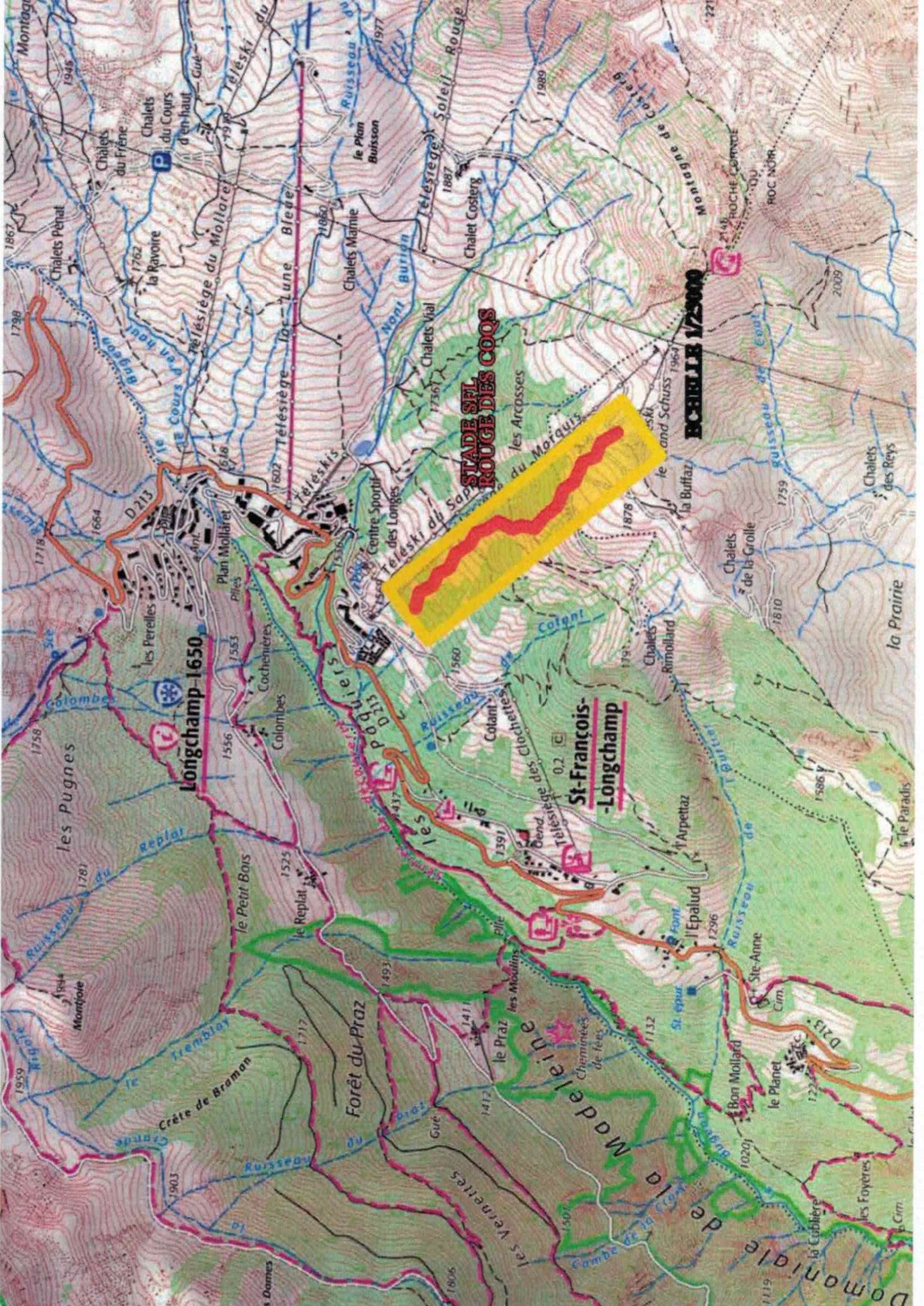
**St-François-
Longchamp**

ROUILLE 1/25000

Forêt du Praz

de la Madeleine

DOMAINE de la Madeleine



**STADE SFL
ROUGE DES COOS**

Longchamp-1650

**St-François-
Longchamp**

ROUILLE 1/25000

Forêt du Praz

de la Madeleine

DOMAINE de la Madeleine