



CERTIFICAT D'HOMOLOGATION PISTE NATIONALE

L'homologation de(s) la (les) piste(s) suivante(s) est confirmée : oui

LIEU OU STATION : St Franç. Longchamp

Discipline	GEANT	SLALOM		
Piste pour :	H. <input checked="" type="checkbox"/> D. <input checked="" type="checkbox"/>	H. <input checked="" type="checkbox"/> D. <input checked="" type="checkbox"/>	H. <input type="checkbox"/> D. <input type="checkbox"/>	H. <input type="checkbox"/> D. <input type="checkbox"/>
Nom de la piste	LE SOLEIL LUNE BLEUE			
Catégorie	U14	Toutes categ.		
Altitude départ (m) :	1790	1790		
Altitude arrivée (m) :	1625	1625		
Dénivelé (m) :	165	165		
Longueur (m) :	642	642		
Sous le N° d'homologation	4321/01/23	4322/01/23		
Code FFS	1822	1179		
Ancien nom de la piste				

Piste(s) enregistrée(s) par la Fédération Française de Ski conformément aux prescriptions du RFCS.

Inspecteur : Mario Mascia

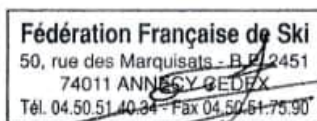
Date d'expiration (1) :

07/33

Fait le : 18 Janvier 2023

Le Responsable National
des Homologations de Pistes Alpines.

Le Président de la FFS.



www.ffs.fr

(1) : La date d'expiration peut être remise en cause si la piste a subi des modifications naturelles ou artificielles ou que les règlements et les caractéristiques techniques n'ont pas été modifiés. ([Voir article 11.3.8 – Homologation des pistes](#))

50, rue des Marquisats - B.P. 2451 - 74011 ANNECY Cedex - **Tél. 04 50 51 40 34** - Fax 04 50 51 75 90

www.ffs.fr

50, rue des Marquisats - B.P. 2451 - 74011 ANNECY Cedex - **Tél. 04 50 51 40 34** - Fax 04 50 51 75 90

12. Possibilités d'évacuation en cas d'accident :

Evacuation sans difficulté tout au long de la piste
DZ à proximité

13. Possibilités de liaison départ -arrivée (téléphone et câble de chronométrage) :

Ondes : **OUI** / Câbles : **NON** ou autre / Radios : **OUI**

14 . Remontées mécaniques Précisez : Capacité horaire/personnes :

TSD 6 places de La Lune Bleue 2400 pers/h

15. Etaient présent à l'inspection (Nom/Prénom/Fonction) :

Monsieur grégory DIDIER, Entraîneur du Club

16. Observations générales :

17. Conclusions :

PISTE RE-HOMOLOGABLE

18. Les dossiers sont-ils complets ? **OUI**

- Homologation ou ré-homologation - Documents techniques :

Photo Croquis Profil Descriptif Plan de situation

Lieu et date : St François Longchamp, 10/01/2023
Mario

L'inspecteur Régional : MASCIA

Signature *MASCIA Mario*

DEMANDE : d'homologation de ré-homologation pour une inspection :
 NATIONALE et/ou **INTERNATIONALE** d'une piste **ALPINE**.

03/2019

**CE DOCUMENT EST A COMPLETER ET A ADRESSER à L'INSPECTEUR NATIONAL FIS POUR UNE HOMOLOGATION Internationale ET AU RESPONSABLE REGIONAL POUR UNE HOMOLOGATION Régionale ACCOMPAGNE DES 4 PIECES DEMANDEES (11.3.2).
A la réception du dossier l'inspecteur vous contactera afin de fixer une date pour l'inspection de la piste.**

Comité : SA		Club : SAINT FRANCOIS LONGCHAMP	
Lieu : SAINT FRANCOIS LONGCHAMP		Nom de la piste : LE SOLEIL LUNE BLEUE	
Nom et adresse du demandeur : CLUB DES SPORTS SAINT FRANCOIS LONGCHAMP			
Tél. :	GSM : 06 33 19 10 17	Email : clubdessportssf@gmail.com	

Ré-homologation : La piste a déjà été inspectée par : **Mario MASCIA**..... :
(Veuillez indiquer ci-après le numéro d'homologation de chacune des pistes concernées)

Ancien(s) N° d'homologation	2844/01/12	3298/01/16		
-----------------------------	-------------------	-------------------	--	--

1 - DESCRIPTIF DE LA PISTE

Piste pour :	H. <input checked="" type="checkbox"/> D. <input checked="" type="checkbox"/>	H. <input checked="" type="checkbox"/> D. <input checked="" type="checkbox"/>	H. <input type="checkbox"/> D. <input type="checkbox"/>	H. <input type="checkbox"/> D. <input type="checkbox"/>
Discipline →	SL	GS		
Catégorie →	Toutes categ.	U10-U12-U14		
Altitude départ (m) :	1790	1790		
Altitude arrivée (m) :	1625	1625		
Dénivelé (m) :	165	165		
Longueur (m) :	642	642		
Pente moyenne % :	32	32		
Pente maximum % :	41	41		
Pente minimum % :	10	10		
Orientation de la piste :	NORD/OUEST	NORD/OUEST		

☞ **Situation géographique, descriptif du terrain :** (Précisez)

**PISTE SITUEE DANS LA STATION DE SAINT FRANCOIS LONGCHAMP, A 15KMS DE LA CHAMBRE EN PRENANT LA SORTIE DE L'AUTOROUTE DIRECTION COL DE LA MADELEINE.
ELLE SE SITUE SUR LES PATURAGE DE LA LUNE BLEUE
ELLE EST DEGAGEE SUR L'ENSEMBLE, TRAVERSE LA LIGNE DE MONTEE DU TSD LA LUNE BLEUE SUR 1 PYLONE ET EST EQUIPEE DE CANONS A NEIGE.**

☞ **Enneigement habituel :**

Branchement d'eau : **OUI**

Neige de culture : **OUI**

(Précisez) : ...

☞ **Effets du vent :** (Précisez) :

PEU EXPOSEE

☞ **Dispositif de sécurité et de protection :**

(L'indication de l'emplacement des filets de sécurité, l'indication de l'emplacement des haut-parleurs sur la piste, l'indication des possibilités de passage en bordure de piste pour les services techniques, techniciens, etc.)

Précisez :

Piste fermée pour la compétition

Protection du pylône cinq du télésiège par filet B.

Protection des canons neige par matelas et en fonction du trace et si nécessaire par filets B.

En règle générale, mettre en place les protections fixes ou mobiles nécessaires au moment des compétition

Description des aires de départ et d'arrivée :

(une description des aires de départ et d'arrivée; cette description doit contenir, en plus de la structure du terrain et de la situation géographique, essentiellement concernant l'aire d'arrivée, des renseignements sur les emplacements réservés aux journalistes, aux commentateurs de radio et de télévision, ainsi qu'au public. Le nombre de lignes existantes, la nature de l'installation : câble souterrain, câble aérien définitif, câble aérien provisoire, section des câbles, nombre de dérivations sur la piste de compétition, liaison aire d'arrivée - secrétariat de course, liaison aire d'arrivée - centre de presse, indication du nombre de postes radios disponibles, indication sur la liaison départ/arrivée)

Précisez :

AIRE DE DEPART SE SITUE SUR UNE ZONE DEGAGEE, A PROXIMITE DU PYLONE 7 DU TSD DE LA LUNE BLEUE. L'ARRIVEE EST EN CENTRE STATION SUR LE FRONT DE NEIGE AVEC A COTE LE DEPART DU TELESIEGE DE LA LUNE BLEUE ET L'OFFICE DU TOURISME. FACILEMENT ACCESSIBLE A PIEDS.

- **Possibilités d'abri au départ :** (Précisez) :
POSSIBILITEE D'ABRIS DEMONTABLES AU DEPART.

- **Description des locaux réservés aux concurrents au départ et à l'arrivée :**

Précisez : PAS DE LOCAUX

- **Possibilités de liaison départ -arrivée (téléphone et câble de chronométrage) :**
(Description des moyens techniques de télécommunications. Le nombre de lignes existantes, la nature de l'installation – Câble souterrain – Câbles aérien définitif – provisoire – Section des câbles- Indication du nombre de postes radios disponibles)

Ondes : OUI / Câbles : NON / Radios : OUI

Précisez :

**COUVERTURE TELEPHONIQUE PAR TOUS LES OPERATEURS
PAS DE LIAISON PAR CABLE, ONDE ET SATELITE OK**

- Possibilités d'accès** (une description des possibilités de transport vers les aires de départ et d'arrivée, en outre les possibilités de remontées mécaniques),
(Précisez) :

PAS D'ACCES PAR ROUTE POUR LE DEPART ET L'ARRIVEE.

ACCES DEPART PAR LE TELESIEGE DEBRAYABLE 6 PLACES DE LA LUNE BLEUE.

ACCES ARRIVEE PAR LA ROUTE JUSQU'AU CENTRE STATION ET A PIEDS SUR LE FRONT DE NEIGE A COTE DE L'OFFICE DU TOURISME ET DU DEPART TSD DE LA LUNE BLEUE.

- **Remontées mécaniques (Capacité horaire/personnes) :** (Précisez) :
TSD 6 PLACES 2400 PERSONNES / HEURES.

- Possibilités d'évacuation en cas d'accident, plan de secours :**

Précisez :

**POSTE DE SECOURS AU SOMMET DU TSD DE LA LUNE BLEUE, EVACUATION SANS DIFFICULTEES SUR TOUTE LA PISTE.
AIRE DE DZ A PROXIMITE.**

- **Disposez-vous d'aires d'atterrissage pour hélicoptère : OUI**
- **Dispositif hospitalier :** (La distance en kilomètres jusqu'à l'hôpital le plus proche)
(Précisez) : **HOPITAL DE SAINT JEAN DE MAURIENNE A 20 KMS**

Date de la demande : 10/01/2023

Nom du demandeur: CLUB DES SPORTS SFL	
---------------------------------------	--

GSM : 06 33 19 10 17	Email : clubdessportssf@gmail.com
----------------------	-----------------------------------



1625 m

Arrivée GS/SL

1790m

Départ GS/SL

Retour Station
Poste de Secours

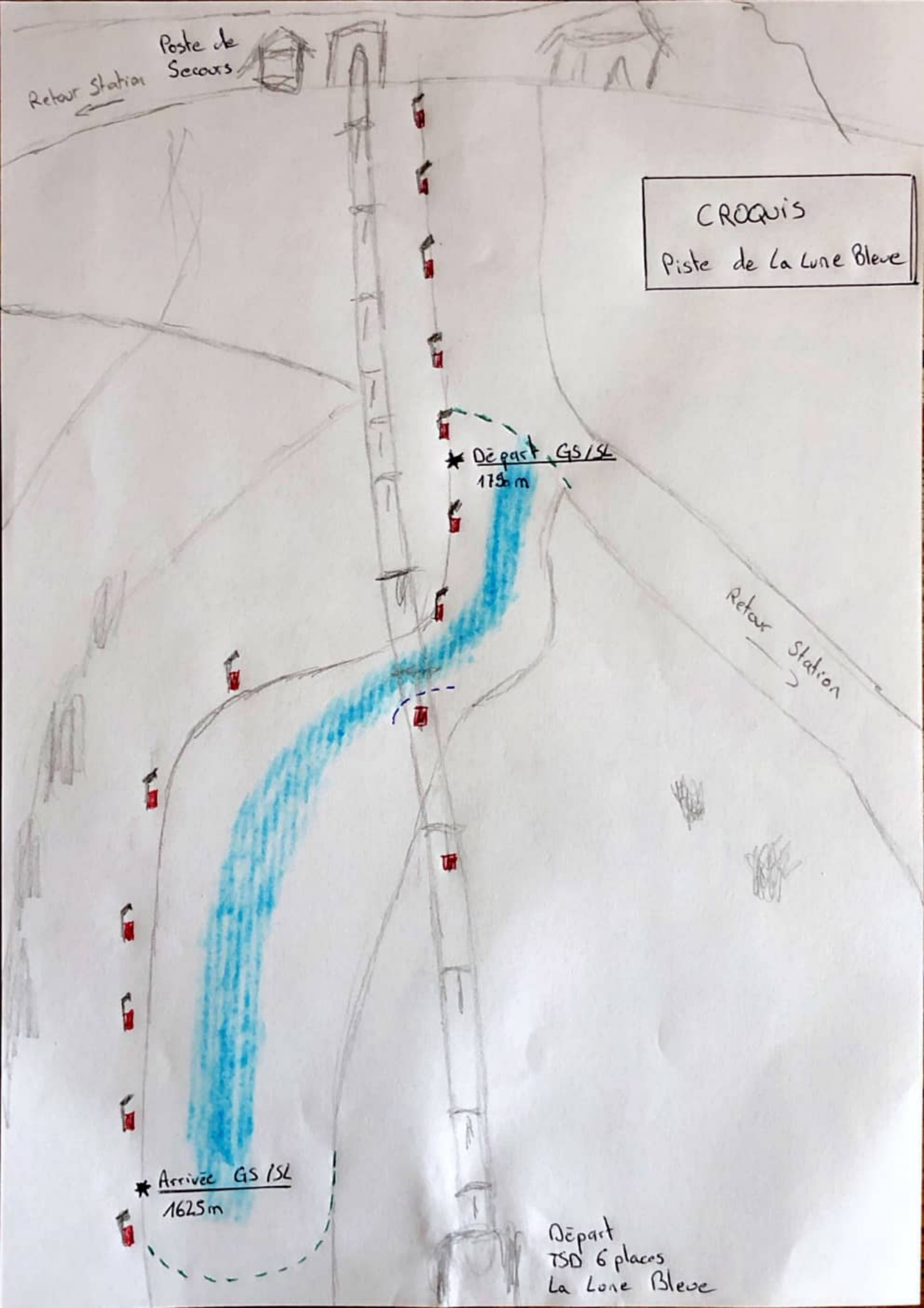
CROQUIS
Piste de La Lune Bleue

* Départ GS/SL
175 m

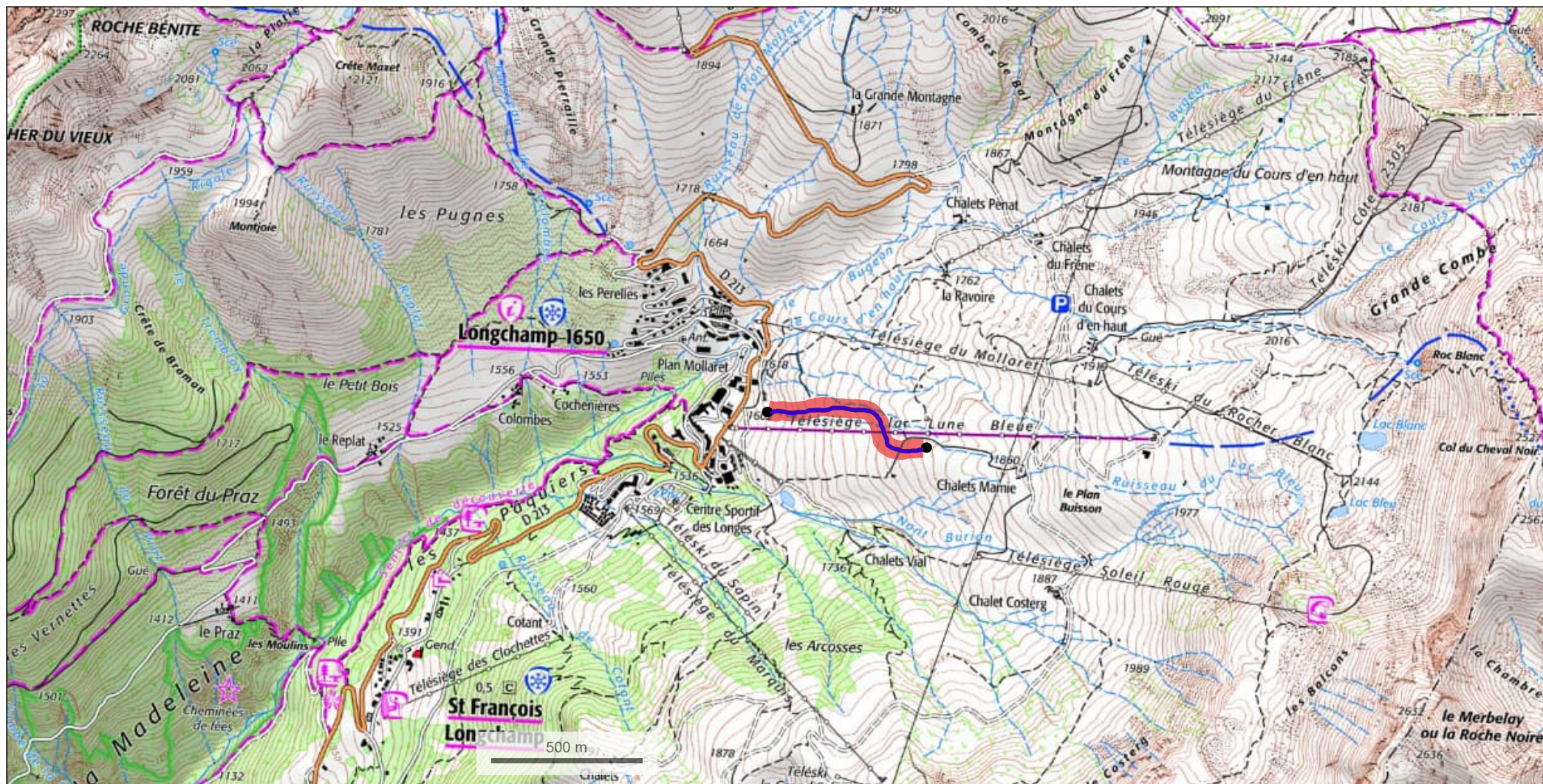
* Arrivée GS/SL
1625 m

Retour Station

Départ
TSD 6 places
La Lune Bleue







© IGN 2023 - www.geoportail.gouv.fr/mentions-legales

Carte 1:25 000

Longitude : 6° 22' 30" E
Latitude : 45° 25' 07" N