



CERTIFICAT D'HOMOLOGATION PISTE NATIONALE

L'homologation de(s) la (les) piste(s) suivante(s) est confirmée : oui

LIEU OU STATION : Valloire

Discipline	SLALOM	GEANT		
Piste pour :	H. <input checked="" type="checkbox"/> D. <input checked="" type="checkbox"/>	H. <input checked="" type="checkbox"/> D. <input checked="" type="checkbox"/>	H. <input type="checkbox"/> D. <input type="checkbox"/>	H. <input type="checkbox"/> D. <input type="checkbox"/>
Nom de la piste	STADE DU CREY DU QUART			
Catégorie	Toutes categ.	U14		
Altitude départ (m) :	2280	2280		
Altitude arrivée (m) :	2110	2110		
Dénivelé (m) :	170	170		
Longueur (m) :	700	700		
Sous le N° d'homologation	4269/10/22	4270/10/22		
Code FFS	2264	2265		
Ancien nom de la piste				

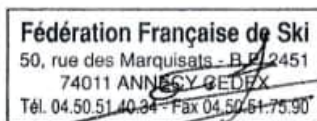
Piste(s) enregistrée(s) par la Fédération Française de Ski conformément aux prescriptions du RFCS.

Inspecteur : Mario Mascia

Date d'expiration (1) :
07/32

Fait le : 22 octobre 2022
Le Responsable National
des Homologations de Pistes Alpines.

Le Président de la FFS.



(1) : La date d'expiration peut être remise en cause si la piste a subi des modifications naturelles ou artificielles ou que les règlements et les caractéristiques techniques n'ont pas été modifiés. (Voir article 11.3.8 – Homologation des pistes)

www.ffs.fr



FEDERATION FRANCAISE DE SKI

Rapport d'inspection : Pistes Alpines Nationales

JLC/MF – Janvier 2020

Rapport d'inspection : Homologation . Ré homologation

1. Comité : SA..... Lieu : **VALLOIRE** Nom de la piste: **STADE DU GREY DU QUART**
2. Adresse à contacter : **Monsieur NORAZ Jean – Impasse Carret – 73450 VALLOIRE**
Tél. : GSM : **+33 698039735**
Email : **skiclubvalloire@gmail.com**

3. Déjà inspecté par :

Ancien N° d'homologation				
--------------------------	--	--	--	--

4.

Piste pour :	H. <input checked="" type="checkbox"/> D. <input checked="" type="checkbox"/>	H. <input checked="" type="checkbox"/> D. <input checked="" type="checkbox"/>	H. <input type="checkbox"/> D. <input type="checkbox"/>	H. <input type="checkbox"/> D. <input type="checkbox"/>
Discipline	SL	GS		
Catégorie	Toutes categ.	U14		
Altitude départ (m) :	2280	2280		
Altitude arrivée (m) :	2110	2110		
Dénivelé (m) :	170	170		
Longueur (m) :	700	700		
Pente moyenne % :	24	24		
Pente maximum % :	38	38		
Pente minimum % :	20	20		
Orientation de la piste :	OUEST	OUEST		

Si discipline = Vitesse » : Vitesse estimée en ski de vitesse				
--	--	--	--	--

5. Branchement d'eau : **NON** 6. Neige de culture : **NON**
7. Cette piste est-elle déjà en bon état ? **OUI** 8. Taxe payée le : **30/09/2022**
Montant du chèque : **30 €**

9. Les besoins d'amélioration avant homologation :

10 : Travaux achevés ?
11. Mesure de protection et de sécurité qui sont nécessaires :

Piste fermée au public lors des compétitions et entraînements Filets de type BC pour séparation avec piste clients et au niveau de l'intersection avec piste clients Filets de type B et matelas pour protection cabane chrono Filets de type B ou BC pour cloture aire arrivée
--

Important ! Le jury peut demander toutes protections supplémentaires

12. Possibilités d'évacuation en cas d'accident :

Sur toute la longueur de la piste

13. Possibilités de liaison départ -arrivée (téléphone et câble de chronométrage) :

Ondes : OUI / Câbles : NON ou autre / Radios : OUI

14 . Remontées mécaniques Précisez : Capacité horaire/personnes :

Télécabine de la Brive (3000 p/h)
puis télésiège du Lac de la Vieille (2000 p/h)

15. Etaient présent à l'inspection (Nom/Prénom/Fonction) :

Monsieur NORAZ Jean, Président du Club
Monsieur MARTIN Jacky, chronométrateur

16. Observations générales :

Piste intéressante pour entraînements et compétions pour les catégories concernées

17. Conclusions :

PISTE HOMOLOGABLE

18. Les dossiers sont-ils complets ? OUI

- Homologation ou ré-homologation - Documents techniques :

Photo Croquis Profil Descriptif Plan de situation

Lieu et date : 30/09/2022

L'inspecteur Régional : Mario MASCIA

Signature : *M. Mascia*

DEMANDE : d'homologation de ré-homologation pour une inspection :
 NATIONALE et/ou **INTERNATIONALE** d'une piste **ALPINE**.

03/2019

**CE DOCUMENT EST A COMPLETER ET A ADRESSER à L'INSPECTEUR NATIONAL FIS POUR UNE HOMOLOGATION Internationale ET AU RESPONSABLE REGIONAL POUR UNE HOMOLOGATION Régionale ACCOMPAGNE DES 4 PIECES DEMANDEES (11.3.2).
A la réception du dossier l'inspecteur vous contactera afin de fixer une date pour l'inspection de la piste.**

Comité : SA		Club : SNOW SKICLUB VALLOIRE
Lieu : VALLOIRE		Nom de la piste : STADE DU CREY DU QUART
Nom et adresse du demandeur : NORAZ JEAN 62 IMPASSE CARRET 73450 VALLOIRE		
Tél. :	GSM : +33 6 98 03 97 35	Email : skiclubvalloire@gmail.com

Ré-homologation : La piste a déjà été inspectée par :

(Veuillez indiquer ci-après le numéro d'homologation de chacune des pistes concernées)

Ancien(s) N° d'homologation				
-----------------------------	--	--	--	--

1 - DESCRIPTIF DE LA PISTE

Piste pour :	H. <input checked="" type="checkbox"/> D. <input checked="" type="checkbox"/>	H. <input checked="" type="checkbox"/> D. <input checked="" type="checkbox"/>	H. <input type="checkbox"/> D. <input type="checkbox"/>	H. <input type="checkbox"/> D. <input type="checkbox"/>
Discipline →	SL	GS		
Catégorie →	Toutes categ.	U14		
Altitude départ (m) :	2280	2280		
Altitude arrivée (m) :	2110	2110		
Dénivelé (m) :	170	170		
Longueur (m) :	700	700		
Pente moyenne % :	24	24		
Pente maximum % :	38	38		
Pente minimum % :	20	20		
Orientation de la piste :	OUEST	OUEST		

☞ **Situation géographique, descriptif du terrain :** (Précisez)

..
Alpage sur la totalité de la piste.

☞ **Enneigement habituel :**

Branchement d'eau : **NON**

Neige de culture : **NON**

(Précisez) : ...

☞ **Effets du vent :** (Précisez) :

..Modéré.

☞ **Dispositif de sécurité et de protection :**

(L'indication de l'emplacement des filets de sécurité, l'indication de l'emplacement des haut-parleurs sur la piste, l'indication des possibilités de passage en bordure de piste pour les services techniques, techniciens, etc.)

**Précisez : Filets BC autour de l'aire d'arrivée
Filets B devant la cabane chrono**

Description des aires de départ et d'arrivée :

(une description des aires de départ et d'arrivée; cette description doit contenir, en plus de la structure du terrain et de la situation géographique, essentiellement concernant l'aire d'arrivée, des renseignements sur les emplacements réservés aux journalistes, aux commentateurs de radio et de télévision, ainsi qu'au public. Le nombre de lignes existantes, la nature de l'installation : câble souterrain, câble aérien définitif, câble aérien provisoire, section des câbles, nombre de dérivations sur la piste de compétition, liaison aire d'arrivée - secrétariat de course, liaison aire d'arrivée - centre de presse, indication du nombre de postes radios disponibles, indication sur la liaison départ/arrivée)

Précisez : Départ à la sortie du Télésiège du Lac de la Vieille
Arrivée au bas du Télésiège du Lac de la Vieille

○ Possibilités d'abri au départ : (Précisez) :
NON...


○ Description des locaux réservés aux concurrents au départ et à l'arrivée :

Précisez : Salle hors sac au sommet du télécabine de la Brive

○ Possibilités de liaison départ - arrivée (téléphone et câble de chronométrage) :
(Description des moyens techniques de télécommunications. Le nombre de lignes existantes, la nature de l'installation – Câble souterrain – Câbles aérien définitif – provisoire – Section des câbles- Indication du nombre de postes radios disponibles)

Ondes : OUI / Câbles : NON / Radios : OUI

Précisez :

 Possibilités d'accès (une description des possibilités de transport vers les aires de départ et d'arrivée, en outre les possibilités de remontées mécaniques),
(Précisez) : ...

○ Remontées mécaniques (Capacité horaire/personnes) : (Précisez) :
Télécabine de la Brive 3000 personnes à l'heure
Télésiège du Lac de la Vieille

 Possibilités d'évacuation en cas d'accident, plan de secours :

Précisez : BASE D'HELICOPTERE PGHM MODANE

- Disposez-vous d'aires d'atterrissage pour hélicoptère : OUI
- Dispositif hospitalier : (La distance en kilomètres jusqu'à l'hôpital le plus proche)
(Précisez) : ST JEAN DE MAURIENNE

Date de la demande : 14/09/2022

Nom du demandeur: SNOW SKICLUB VALLOIRE

GSM : +33 6 98 03 97 35

Email : skiclubvalloire@gmail.com

PISTE STADE DU
CREY DU QUART



DEPART 2280 m

ARRIVEE 2110 m

CABANE CHRONO

STADE DU CREY
DU QUART

FILETS B ●●●●●●
FILETS BC ●●●●●●

DEPART 2280 m

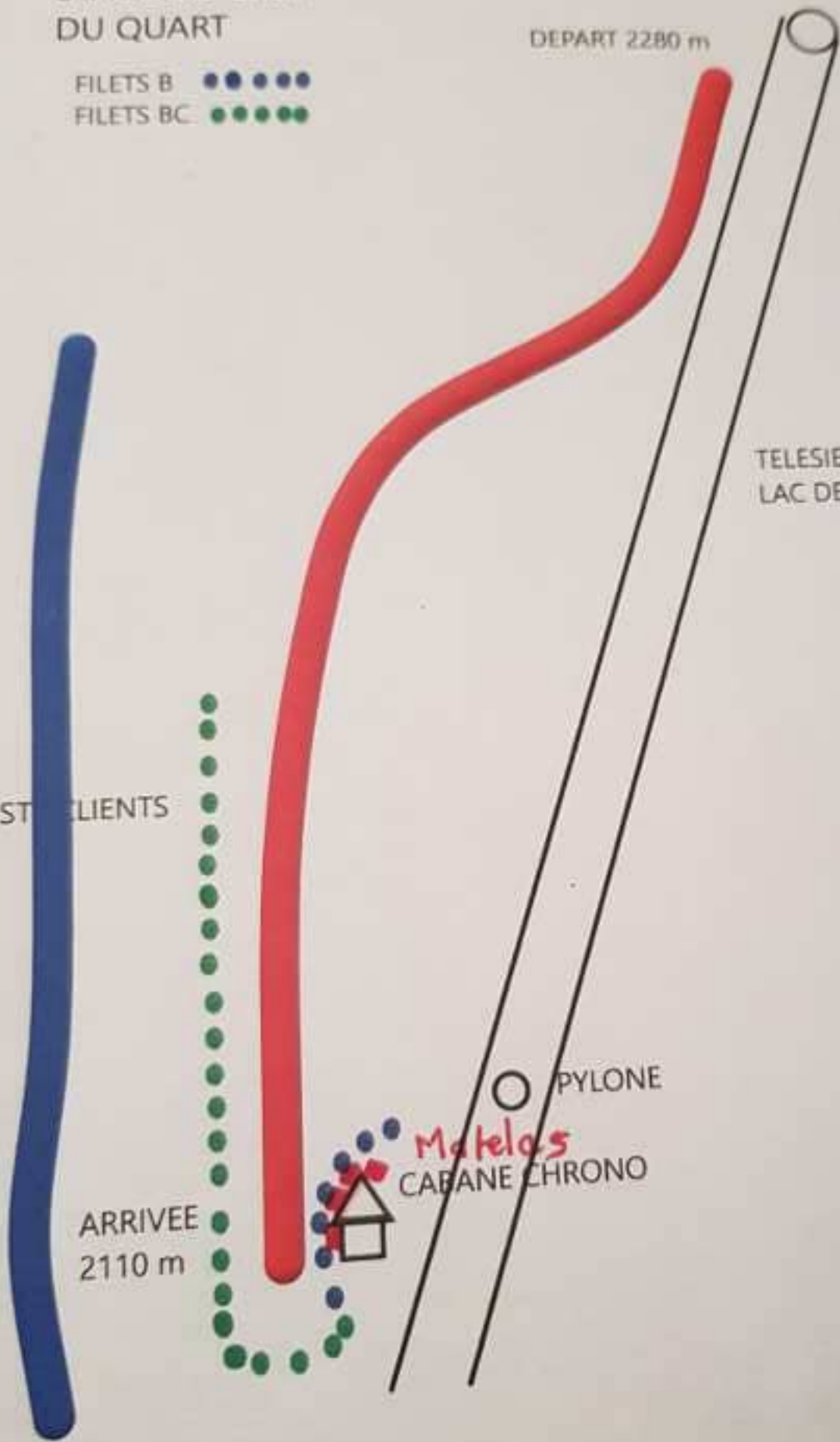
TELESIEGE DU
LAC DE LA VIEILLE

PISTES CLIENTS

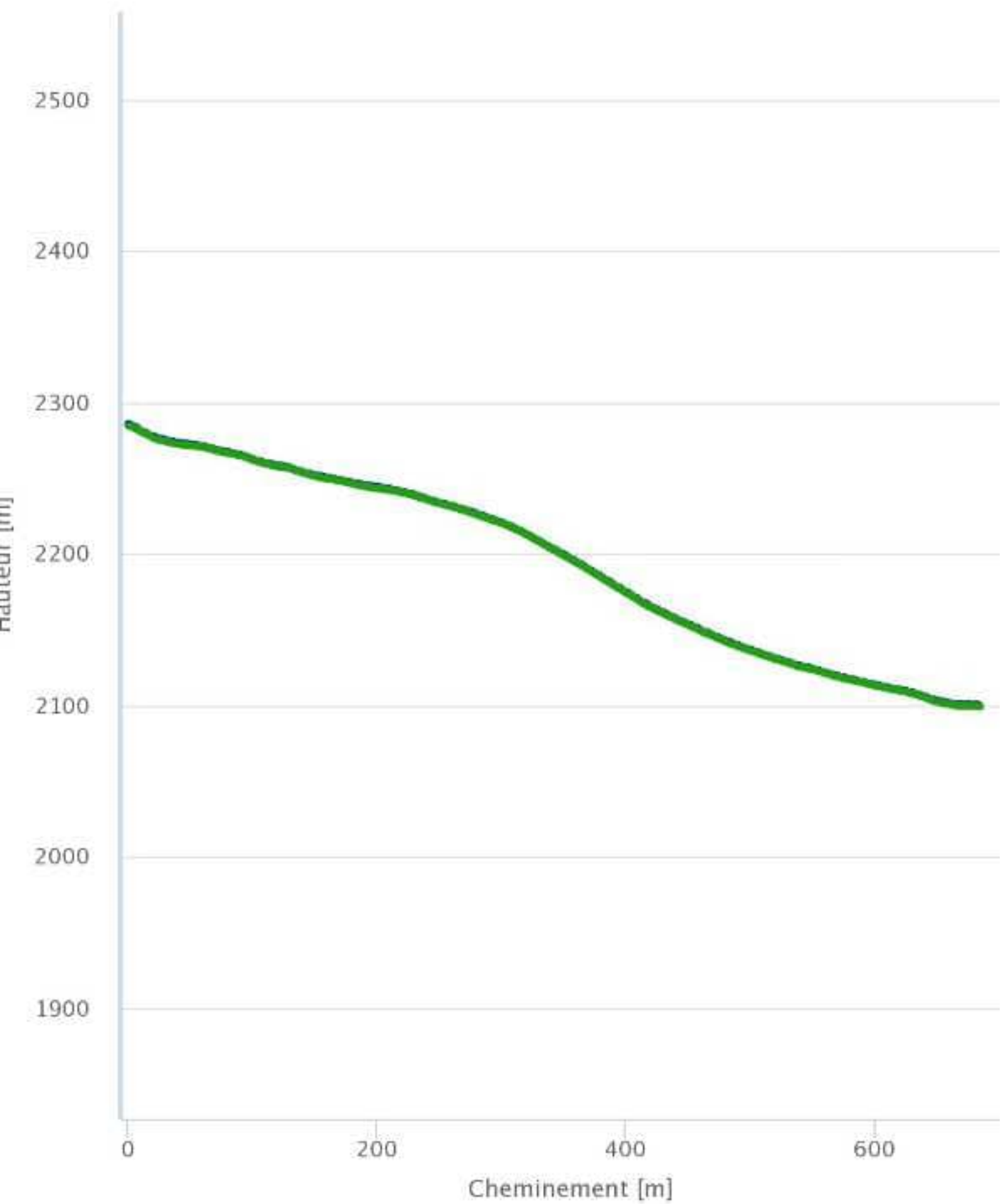
ARRIVEE
2110 m

○ PYLONE

Motels
CABANE CHRONO



Profil en long



Hauteur de neige 13.02.2022 Terrain Altitude de référence 0.5 m

PISTE STADE DU CREY DU QUART

