



CERTIFICAT D'HOMOLOGATION PISTE NATIONALE

L'homologation de(s) la (les) piste(s) suivante(s) est confirmée : oui

LIEU OU STATION : Hery sur Ugine

Discipline	GEANT	GS Variante	SLALOM	
Piste pour :	H. <input checked="" type="checkbox"/> D. <input checked="" type="checkbox"/>	H. <input checked="" type="checkbox"/> D. <input checked="" type="checkbox"/>	H. <input checked="" type="checkbox"/> D. <input checked="" type="checkbox"/>	H. <input type="checkbox"/> D. <input type="checkbox"/>
Nom de la piste	les RAFFORTS			
Catégorie	Toutes categ.	U12àU16	Toutes categ.	
Altitude départ (m) :	1210	1160	1160	
Altitude arrivée (m) :	960	960	960	
Dénivelé (m) :	250	200	200	
Longueur (m) :	1050	817	817	
Sous le N° d'homologation	3677/03/19	3679/03/19	3678/03/19	

Piste(s) enregistrée(s) par la Fédération Française de Ski conformément aux prescriptions du RFCS.

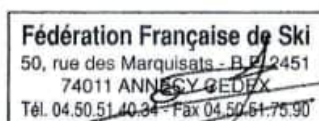
Inspecteur : Dominique Petit

Date d'expiration (1) :
1129

Fait le : 13 mars 2019

Le Responsable National
des Homologations de Pistes Alpines.

Le Président de la FFS.



(1) : La date d'expiration peut être remise en cause si la piste a subi des modifications naturelles ou artificielles ou que les règlements et les caractéristiques techniques n'ont pas été modifiés. (Voir article 11.3.8 – Homologation des pistes)



FEDERATION FRANCAISE DE SKI

Rapport d'inspection : Pistes Alpines Nationales

JLC/MF – Novembre 2014

Rapport d'inspection : Homologation Ré homologation

1. Comité : **SA** Lieu : **Héry/Ugine** Nom de la piste: **Les Rafforts + Variante GS U12 U14 U16**.....

2. Adresse à contacter : **Ski Club Ugine Mont Charvin Mme Cloé Favre 24 rue de la Savoienne 73400 UGINE**

Tél. : GSM : **06 22 11 69 15** Email : **scmontcharvin@free.fr** **maisonfavre@hotmail.fr**

3. Déjà inspecté par : **Mario Mascia**.....

Ancien N° d'homologation	2455/09/09	2456/09/09	
--------------------------	------------	------------	--

4.

Piste pour :	H. <input checked="" type="checkbox"/>	D. <input checked="" type="checkbox"/>	H. <input checked="" type="checkbox"/>	D. <input checked="" type="checkbox"/>	H. <input checked="" type="checkbox"/>	D. <input checked="" type="checkbox"/>	H. <input type="checkbox"/>	D. <input type="checkbox"/>
Discipline →	GS		SL		GS			
Catégorie →	Toutes categ.		Toutes categ.		U12-U14-U16			
Altitude départ (m) :	1210		1160		1160			
Altitude arrivée (m) :	960		960		960			
Dénivelé (m) :	250		200		200			
Longueur (m) :	1050		817		817			
Pente moyenne % :	23		24		24			
Pente maximum %:	38		44		44			
Pente minimum % :	1		1		1			
Orientation de la piste :	NE		NE		NE			

5. Branchement d'eau : **NON**

6. Neige de culture : **NON**

7. Cette piste est-elle déjà en bon état ? **OUI**

8. Taxe payée le : **08/03/2019**

Montant du chèque : **30 euros**.....

9. Les besoins d'amélioration avant homologation :

10 : Travaux achevés **OUI**

11. Mesure de protection et de sécurité qui sont nécessaires :

départ 1ere bosse:à gauche 1 ligne de filets B suivant le tracé.
 1ere bosse intersection:à droite 1 ligne de filets B sur env 40m.
 Départ Slalom GS U12 U14 U16:à gauche 1 ligne de filets B sur env 70m doublé suivant tracé.
 Jonction Ladier:à droite 1 ligne de filets B sur env 50m
 Haut mur des Combettes:à gauche 1 ligne de filets B sur env90m.
 Mur des Combettes:à gauche une ligne de filets B doublée suivant tracé sur env 90m matelas sur piquets polycarbonate env 2m en amont des pommiers.
 Après passage de la route:à gauche 1 ligne de filets B doublée suivant le tracé pour protection Télési.
 Mur final:à droite et à gauche 1 ligne de filets B suivant le tracé.
 Ligne d'arrivée fond de raquette env 80m.
 La raquette sera entièrement faite en filets B.
 Protection tente de chrono par filets B.

Important ! Le jury peut demander toutes protections supplémentaires

12. Possibilités d'évacuation en cas d'accident :

Bordure de pistes par service des pistes.Cabinet médical Flumet 5km.Hôpital Albertville 25km.DZ Hélico parking.Possibilité hélitreuillage sur zone.

13. Possibilités de liaison départ -arrivée (téléphone et câble de chronométrage) :

Ondes : OUI / Câbles : ? / Radios : OUI

14 . Remontées mécaniques Précisez : Capacité horaire/personnes : 780 pers/h 6mn

TS les rafforts.Route d'alpage jusqu'au centre de vacances

15. Etaient présent à l'inspection (Nom/Prénom/Fonction) :

Cloé Favre présidente ski club.Guy Jaillot vice président entraineur.Nicolas Duc Plachettaz bureau

16. Observations générales :

Prévoir suffisamment de filets B.
Piste sur alpage avec mouvement de terrains naturels,piste interessante pour formation des jeunes.

17. Conclusions :

BON POUR REHOMOLOGATION ET HOMOLOGATION GS U12 U14 U16.

18. Les dossiers sont-ils complets ? OUI

- Homologation – Ré-homologation : Documents techniques :

* Photo * Croquis * Profil * Descriptif * Plan de situation

Autres documents

Lieu et date : 08/03/2019 Héry/Ugine

L'inspecteur Régional : Dominique PETIT

D. PETIT

Signature ;

DEMANDE : d'homologation de ré-homologation pour une inspection :
 NATIONALE et/ou INTERNATIONALE d'une piste ALPINE.

03/2016

CE DOCUMENT EST A COMPLETER ET A ADRESSER à L'INSPECTEUR NATIONAL FIS POUR UNE HOMOLOGATION Internationale ET AU RESPONSABLE REGIONAL POUR UNE HOMOLOGATION Régionale ACCOMPAGNE DES 4 PIECES DEMANDEES (11.3.2).

A la réception du dossier l'inspecteur vous contactera afin de fixer une date pour l'inspection de la piste.

Comité : SA		Club : SKI CLUB UGINE MONT CHARVIN
Lieu : HERY SUR UGINE		Nom de la piste : LES RAFFORTS
Nom et adresse du demandeur : Ski club UGINE Mont Charvin		
Tél. 06.22.11.69.15:	GSM :	Email : scmontcharvin@free.fr

Ré-homologation : La piste a déjà été inspecté par : MASCIA MARIO..... :

(Veuillez indiquer ci-après le numéro d'homologation de chacune des pistes concernées)

Ancien(s) N° d'homologation	2455/09/09			
-----------------------------	------------	--	--	--

1 - DESCRIPTIF DE LA PISTE

Piste pour :	H. <input checked="" type="checkbox"/> D. <input checked="" type="checkbox"/>	H. <input type="checkbox"/> D. <input type="checkbox"/>	H. <input type="checkbox"/> D. <input type="checkbox"/>	H. <input type="checkbox"/> D. <input type="checkbox"/>
Discipline →	GS			
Catégorie →	Toutes categ.			
Altitude départ (m) :	1210			
Altitude arrivée (m) :	960			
Dénivelé (m) :	250			
Longueur (m) :	1050			
Pente moyenne % :	23			
Pente maximum % :	38			
Pente minimum % :	1			
Orientation de la piste :	NE			

☞ **Situation géographique, descriptif du terrain :** (Précisez)

Piste d'alpages.

☞ **Enneigement habituel :**

Branchement d'eau : NON

Neige de culture : NON

(Précisez) : 60 cm à 100 cm.

☞ **Effets du vent :** (Précisez) :

Pratiquement nul.

☞ **Dispositif de sécurité et de protection :**

(L'indication de l'emplacement des filets de sécurité, l'indication de l'emplacement des haut-parleurs sur la piste, l'indication des possibilités de passage en bordure de piste pour les services techniques, techniciens, etc.)

Précisez : Filets au départ pour séparer l'arrivée des clients du téléski

Filets type B en fonction du tracé pour sécuriser les zones boisées

Filets type B pour clore aire d'arrivée

 **Description des aires de départ et d'arrivée :**

(une description des aires de départ et d'arrivée; cette description doit contenir, en plus de la structure du terrain et de la situation géographique, essentiellement concernant l'aire d'arrivée, des renseignements sur les emplacements réservés aux journalistes, aux commentateurs de radio et de télévision, ainsi qu'au public

Le nombre de lignes existantes, la nature de l'installation : câble souterrain, câble aérien définitif, câble aérien provisoire, section des câbles, nombre de dérivations sur la piste de compétition, liaison aire d'arrivée - secrétariat de course, liaison aire d'arrivée - centre de presse, indication du nombre de postes radios disponibles, indication sur la liaison départ/arrivée)

Précisez :

- **Possibilités d'abri au départ :** (Précisez) :

Au départ par un abri démontable..

- **Description des locaux réservés aux concurrents au départ et à l'arrivée :**


Précisez : Pas de locaux

- **Possibilités de liaison départ -arrivée (téléphone et câble de chronométrage) :**

(Description des moyens techniques de télécommunications. Le nombre de lignes existantes, la nature de l'installation – Câble souterrain – Câbles aérien définitif – provisoire – Section des câbles- Indication du nombre de postes radios disponibles)

Ondes : **OUI** / Câbles : **NON** / Radios : **OUI**

Précisez : Chronométrage par onde.

 **Possibilités d'accès** (une description des possibilités de transport vers les aires de départ et d'arrivée, en outre les possibilités de remontées mécaniques),

(Précisez) : Téléski des Rafforts

Possibilité d'accès au départ par la route des montagnes

Possibilité d'accès à l'arrivée par C D109 parking station.

- **Remontées mécaniques (Capacité horaire/personnes) :** (Précisez) :

TELESKI 780 P/H. Montée 6 min

 **Possibilités d'évacuation en cas d'accident, plan de secours :**

Précisez : Sans difficulté sur toute la longueur de la piste

Secours sur la piste effectués par les pisteurs de la station

Accès direct à la route CD109

Distance du premier centre de secours (Flumet) : environ 5 kms

Distance Hôpital : Albertville 25 kms

- **Disposez-vous d'aires d'atterrissage pour hélicoptère :** ?

- **Dispositif hospitalier :** (La distance en kilomètres jusqu'à l'hôpital le plus proche)

(Précisez) : 25 Km...

Date de la demande : 08/03/2019

Nom du demandeur: FAVRE Cloé Présidente du SKI CLUB UGINE MONT CHARVIN	
---	--

GSM : 06.22.11.69.15	Email : maisonfavre@hotmail.fr
-----------------------------	---------------------------------------

TRACE HOMOLOGATION PISTE LES RAFFORTS

UGINE – France – GEANT

Toutes Catégories (Hommes et Dames)



Départ Géant
Altitude : 1210 m
Hommes et Dames

Arrivée : 960 m

TRACE HOMOLOGATION PISTE LES RAFFORTS

UGINE – France – SLALOM

Toutes Catégories (Hommes et Dames)

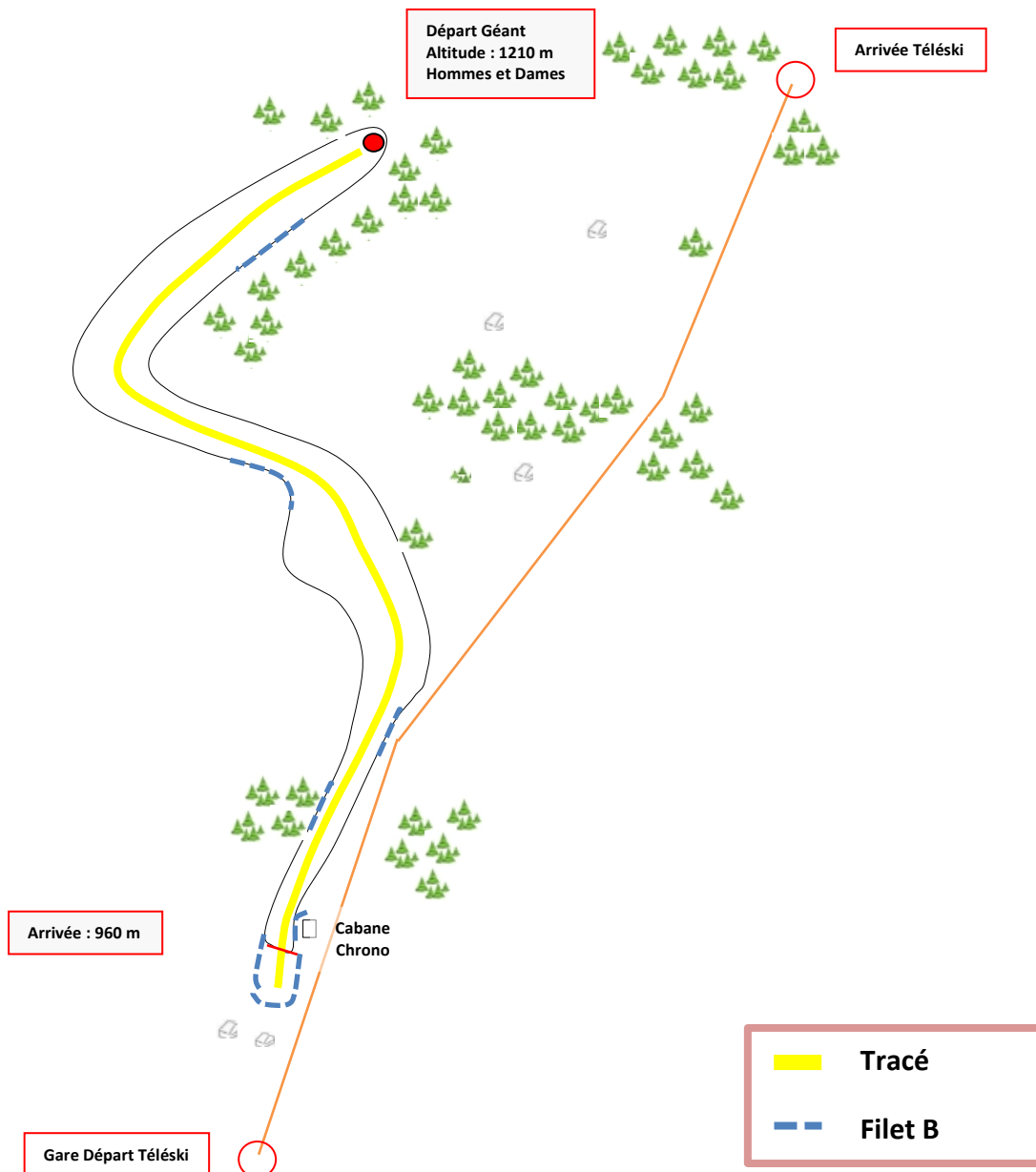


Départ SLALOM
Altitude : 1160 m
Hommes et Dames

Départ GEANT U12-U14-U16
Altitude : 1160 m
Hommes et Dames

Arrivée : 960 m

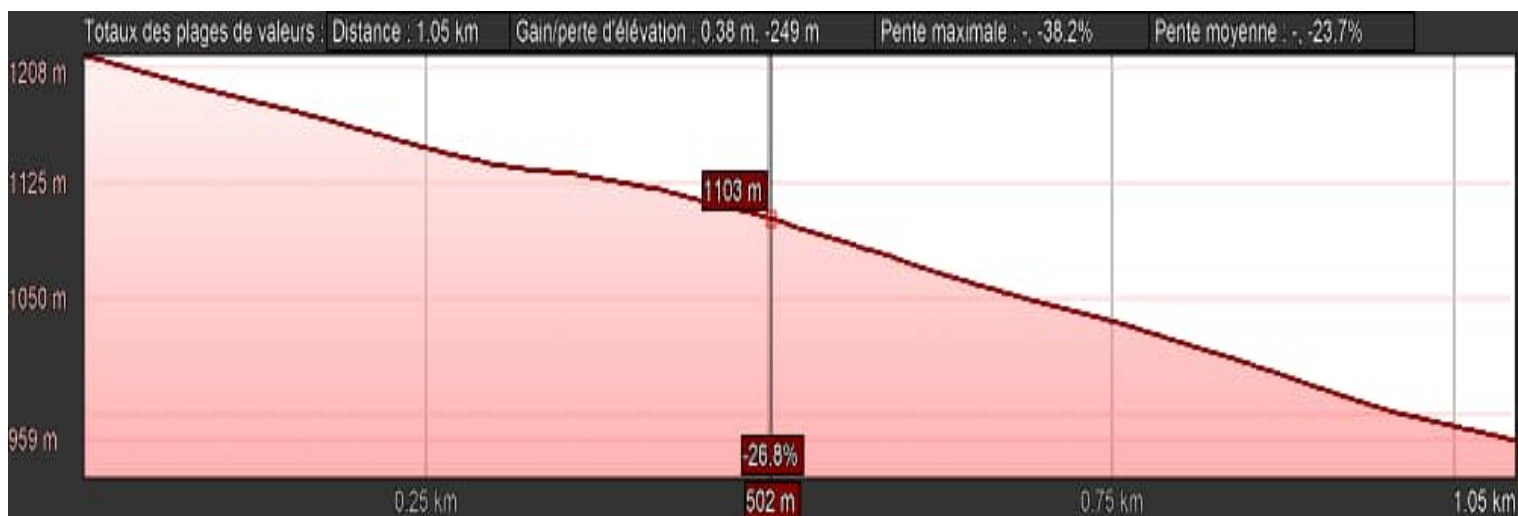
CROQUIS HOMOLOGATION
PISTE LES RAFFORTS
UGINE - France - GEANT
Toutes Catégories (Hommes et Dames)



PROFIL HOMOLOGATION
PISTE LES RAFFORTS
UGINE – FRANCE
GEANT - Toutes Catégories (Hommes et Dames)



Départ Géant Haut



Départ Géant U12



CARTE HOMOLOGATION

UGINE – France –

Implantation PISTE LES RAFFORTS - HERY SUR UGINE

GEANT - Toutes Catégories (Hommes et Dames)

