



# CERTIFICAT D'HOMOLOGATION PISTE NATIONALE

L'homologation de(s) la (les) piste(s) suivante(s) est confirmée : oui

**LIEU OU STATION : St François Longchamp**

Discipline	SUPER GEANT			
Piste pour :	H. <input checked="" type="checkbox"/> D. <input checked="" type="checkbox"/>	H. <input type="checkbox"/> D. <input type="checkbox"/>	H. <input type="checkbox"/> D. <input type="checkbox"/>	H. <input type="checkbox"/> D. <input type="checkbox"/>
Nom de la piste	ROUGE DES COQS			
Catégorie	U12àU16			
Altitude départ (m) :	1910			
Altitude arrivée (m) :	1600			
Dénivelé (m) :	310			
Longueur (m) :	948			
Sous le N° d'homologation	3639/01/19			

Piste(s) enregistrée(s) par la Fédération Française de Ski conformément aux prescriptions du RFCS.

Inspecteur : Mario Mascia

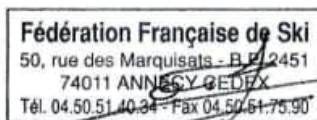
Date d'expiration (1) :

**11/24**

Fait le : 12 janvier 2019

Le Responsable National  
des Homologations de Pistes Alpines.

Le Président de la FFS.



(1) : La date d'expiration peut être remise en cause si la piste a subi des modifications naturelles ou artificielles ou que les règlements et les caractéristiques techniques n'ont pas été modifiés. (Voir article 11.3.8 – Homologation des pistes)

www.ffs.fr



# CERTIFICAT D'HOMOLOGATION PISTE NATIONALE

L'homologation de(s) la (les) piste(s) suivante(s) est confirmée : oui

**LIEU OU STATION : Saint François Longchamp**

Discipline	GEANT	SLALOM		
Piste pour :	H. <input checked="" type="checkbox"/> D. <input checked="" type="checkbox"/>	H. <input checked="" type="checkbox"/> D. <input checked="" type="checkbox"/>	H. <input type="checkbox"/> D. <input type="checkbox"/>	H. <input type="checkbox"/> D. <input type="checkbox"/>
Nom de la piste	ROUGE DES COQS			
Catégorie	Toutes categ.	Toutes categ.		
Altitude départ (m) :	1910	1800		
Altitude arrivée (m) :	1600	1600		
Dénivelé (m) :	310	200		
Longueur (m) :	948	578		
Sous le N° d'homologation	3640/01/19	3641/01/19		

Piste(s) enregistrée(s) par la Fédération Française de Ski conformément aux prescriptions du RFCS.

Inspecteur : Mario Mascia

Date d'expiration (1) :  
**11/29**

Fait le : 12 janvier 2019  
Le Responsable National  
des Homologations de Pistes Alpines.

Le Président de la FFS.

Fédération Française de Ski  
50, rue des Marquisats - B.P. 2451  
74011 ANNECY CEDEX  
Tél. 04.50.51.40.34 - Fax 04.50.51.75.90

(1) : La date d'expiration peut être remise en cause si la piste a subi des modifications naturelles ou artificielles ou que les règlements et les caractéristiques techniques n'ont pas été modifiés. (Voir article 11.3.8 – Homologation des pistes)

www.ffs.fr



# FEDERATION FRANCAISE DE SKI

## Rapport d'inspection : Pistes Alpines Nationales

JLC/MF - Novembre 2014

Rapport d'inspection :  Homologation  Ré homologation

1. Comité : **SA** ..... Lieu : **SAINT FRANCOIS LONGCHAMP** Nom de la piste: **ROUGE DES COQS** .....
2. Adresse à contacter : **CLUB DES SPORTS SAINT FRANCOIS LONGCHAMP - LE ROC NOIR -73130 SAINT FRANCOIS LONGCHAMP** .....
- Tél. : ..... GSM : **0633191017**..... Email : **clubdessportssfl@yahoo.fr** .....
3. Déjà inspecté par : **Mario MASCIA**..... :

Ancien N° d'homologation	2402/11/08	2403/11/08	2404/11/08	
--------------------------	------------	------------	------------	--

4.

Piste pour :	H. <input checked="" type="checkbox"/> D. <input checked="" type="checkbox"/>	H. <input checked="" type="checkbox"/> D. <input checked="" type="checkbox"/>	H. <input checked="" type="checkbox"/> D. <input checked="" type="checkbox"/>	H. <input type="checkbox"/> D. <input type="checkbox"/>
Discipline →	<b>SG</b>	<b>GS</b>	<b>SL</b>	
Catégorie →	<b>U12-U14-U16</b>	<b>Toutes categ.</b>	<b>Toutes categ.</b>	
Altitude départ (m) :	<b>1910</b>	<b>1910</b>	<b>1800</b>	
Altitude arrivée (m) :	<b>1600</b>	<b>1600</b>	<b>1600</b>	
Dénivelé (m) :	<b>310</b>	<b>310</b>	<b>200</b>	
Longueur (m) :	<b>948</b>	<b>948</b>	<b>578</b>	
Pente moyenne % :	<b>32</b>	<b>32</b>	<b>35</b>	
Pente maximum % :	<b>62</b>	<b>62</b>	<b>62</b>	
Pente minimum % :	<b>20</b>	<b>20</b>	<b>20</b>	
Orientation de la piste :	<b>OUEST/NORD</b>	<b>OUEST/NORD</b>	<b>OUEST/NORD</b>	

5. Branchement d'eau : **NON**
6. Neige de culture : **NON**
7. Cette piste est-elle déjà en bon état ? **OUI**
8. Taxe payée le : **8 janvier 2019**.....
- Montant du chèque : **30 euros**.....
9. Les besoins d'amélioration avant homologation : .....

- 10 : Travaux achevés ?
11. Mesure de protection et de sécurité qui sont nécessaires : .....

Interdire la piste à toute personne étrangère à la compétition  
 Filets type C pour fermer la piste au sommet et panneau indiquant la piste fermée  
 Filet B au niveau de l'ancrage de la dameuse altitude 1800 m  
 Filets B au niveau du bosquet côté droit en descendant altitude 1720 m  
 Filet B pylone Télésiège et matelas de protection  
 Filets B côtés droit et gauche au niveau des bosquets à proximité arrivée altitude 1690 m le jour de compétition de GS et SG  
 Filet B devant cabane d'arrivée et matelas de protection  
 Aire d'arrivée fermée par filets C

**Important ! Le jury peut demander toutes protections supplémentaires**

12. Possibilités d'évacuation en cas d'accident : .....

Tout le long de la piste  
Poste de secours au sommet du TSD du Marquis

13. Possibilités de liaison départ -arrivée (téléphone et câble de chronométrage) :

Ondes : OUI / Câbles : NON / Radios : OUI

14 . Remontées mécaniques Précisez : Capacité horaire/personnes :

TSD 6 places du Marquis 2400 p/h

15. Etaient présent à l'inspection (Nom/Prénom/Fonction) : .....

Mr DIDIER Grégory, entraîneur du club  
Mr SAMBUIS Lionel, entraîneur du club

16. Observations générales : .....

Piste très large avec profils variés et intéressants

17. Conclusions : .....

PISTE HOMOLOGABLE

18. Les dossiers sont-ils complets ? OUI

- Homologation – Ré-homologation : Documents techniques :

\* Photo  \* Croquis  \* Profil  \* Descriptif  \* Plan de situation

Autres documents  .....

Lieu et date : Saint François Longchamp

8 janvier 2019

L'inspecteur Régional :

Mario MASCIA

Signature :



DEMANDE :  d'homologation  de ré-homologation pour une inspection :  
 NATIONALE et/ou  INTERNATIONALE d'une piste ALPINE.

03/2016

**CE DOCUMENT EST A COMPLETER ET A ADRESSER à L'INSPECTEUR NATIONAL FIS POUR UNE HOMOLOGATION Internationale ET AU RESPONSABLE REGIONAL POUR UNE HOMOLOGATION Régionale ACCOMPAGNE DES 4 PIECES DEMANDEES (11.3.2).  
A la réception du dossier l'inspecteur vous contactera afin de fixer une date pour l'inspection de la piste.**

Comité : <b>SA</b>	Club : <b>SAINT FRANCOIS LONGCHAMP</b>	
Lieu : <b>SAINT FRANCOIS LONGCHAMP</b>	Nom de la piste : <b>ROUGE DES COQS</b>	
Nom et adresse du demandeur : <b>CLUB DES SPORTS SFL LE ROC NOIR 73130 SAINT FRANCOIS LONGCHAMP</b>		
Tél. :	GSM : <b>0633191017</b>	Email : <b>clubdessportssf@yahoo.fr</b>

**Ré-homologation** : La piste a déjà été inspecté par : **MARIO MASCIA**..... :  
(Veuillez indiquer ci-après le numéro d'homologation de chacune des pistes concernées)

Ancien(s) N° d'homologation	<b>2402.11.08</b>	<b>2403.11.08</b>	<b>2404.11.08</b>	
-----------------------------	-------------------	-------------------	-------------------	--

## 1 - DESCRIPTIF DE LA PISTE

Piste pour :	H. <input checked="" type="checkbox"/> D. <input checked="" type="checkbox"/>	H. <input checked="" type="checkbox"/> D. <input checked="" type="checkbox"/>	H. <input checked="" type="checkbox"/> D. <input checked="" type="checkbox"/>	H. <input type="checkbox"/> D. <input type="checkbox"/>
Discipline →	<b>SG</b>	<b>GS</b>	<b>SL</b>	
Catégorie →	<b>U12-U14-U16</b>	<b>Toutes categ.</b>	<b>Toutes categ.</b>	
Altitude départ (m) :	<b>1910</b>	<b>1910</b>	<b>1800</b>	
Altitude arrivée (m) :	<b>1600</b>	<b>1600</b>	<b>1600</b>	
Dénivelé (m) :	<b>310</b>	<b>310</b>	<b>200</b>	
Longueur (m) :	<b>948</b>	<b>948</b>	<b>578</b>	
Pente moyenne % :	<b>32</b>	<b>32</b>	<b>35</b>	
Pente maximum % :	<b>62</b>	<b>62</b>	<b>62</b>	
Pente minimum % :	<b>20</b>	<b>20</b>	<b>20</b>	
Orientation de la piste :	<b>OUEST/NORD</b>	<b>OUEST/NORD</b>	<b>OUEST/NORD</b>	

**Situation géographique, descriptif du terrain** : (Précisez)

PISTE SITUEE DANS LA STATION DE SAINT FRANCOIS LONGCHAMP, A 15KMS DE LA CHAMBRE EN PRENANT LA SORTIE DE L'AUTOROUTE DIRECTION COL DE LA MADELEINE.  
ELLE SE SITUE SUR LES PATURAGE DE LA BUFFAZ ET EST BORDEE A DROITE EN DESCENDANT PAR DES ARCOSES SUR SA PARTIE LA PLUS PENTUE. LA PARTIE HAUTE EST DEGAGEE ET LA BASSE BORDEE PAR QUELQUES ARBRES..

**Enneigement habituel** :

Branchement d'eau : **NON**

Neige de culture : **NON**

(Précisez) : **PROJET D'AMENAGEMENT EN CANONS A NEIGE TOUJOURS D'ACTUALITE MAIS ON NE SAIT PAS QUAND...**

**L'ENNEIGEMENT HABITUEL EST ENTRE 1M ET 1M50.**

**Effets du vent** : (Précisez) :

**VENT DOMINANT SECTEUR NORD AVEC UNE INFLUENCE MOYENNE..**

**Dispositif de sécurité et de protection** :

(L'indication de l'emplacement des filets de sécurité, l'indication de l'emplacement des haut-parleurs sur la piste, l'indication des possibilités de passage en bordure de piste pour les services techniques, techniciens, etc.)

Précisez :

**FILET DE SECURITES POUR DELIMITER LES AIRES DE DEPART ET D'ARRIVEE  
PISTE FERMEE SUR SON COTE GAUCHE EN DESCENDANT PAR DES FILETS  
FILETS B + MATELAT EN PROTECTION DU PYLONE DU TELESIEGE DU MARQUIS SUR LA PARTIE INTERMEDIAIRE  
FILETS B EN PROTECTION DE LA CABANE D'ARRIVEE**

**□ Description des aires de départ et d'arrivée :**

*(une description des aires de départ et d'arrivée; cette description doit contenir, en plus de la structure du terrain et de la situation géographique, essentiellement concernant l'aire d'arrivée, des renseignements sur les emplacements réservés aux journalistes, aux commentateurs de radio et de télévision, ainsi qu'au public. Le nombre de lignes existantes, la nature de l'installation : câble souterrain, câble aérien définitif, câble aérien provisoire, section des câbles, nombre de dérivations sur la piste de compétition, liaison aire d'arrivée - secrétariat de course, liaison aire d'arrivée - centre de presse, indication du nombre de postes radios disponibles, indication sur la liaison départ/arrivée)*

**Précisez : AIRE DE DEPART POUR LE GS ET SG SITUEE SUR UNE ZONE TRES DEGAGEE SUR LA BOSSE DE LA BUFFAZ ET POUR LE SL SUR LA PARTI BASSE DU MUR.  
L'ARRIVEE EST A PROXIMITEE DE LA ZONE D'HABITATION ET DE COMMERCES DES LONGES ET DU DEPART DU TELESIEGE DU MARQUIS, FACILEMENT ACCESSIBLE A PIEDS.**

○ **Possibilités d'abri au départ :** (Précisez) :  
POSSIBILITEE D'ABRIS DEMONTABLES AU DEPART...

○ **Description des locaux réservés aux concurrents au départ et à l'arrivée :**

Précisez : PAS DE LOCAUX

○ **Possibilités de liaison départ -arrivée (téléphone et câble de chronométrage) :**  
(Description des moyens techniques de télécommunications. Le nombre de lignes existantes, la nature de l'installation – Câble souterrain – Câbles aérien définitif – provisoire – Section des câbles- Indication du nombre de postes radios disponibles)

Ondes : OUI / Câbles : NON / Radios : OUI

**Précisez : COUVERTURE TELEPHONIQUE PAR TOUS LES OPERATEURS  
PAS DE LIAISON PAR CABLE,  
ONDE ET SATELITE OK**

**□ Possibilités d'accès** (une description des possibilités de transport vers les aires de départ et d'arrivée, en outre les possibilités de remontées mécaniques),

(Précisez) : PAS D'ACCES PAR ROUTE POUR LE DEPART ET L'ARRIVEE.

ACCES DEPART PAR LE TELESIEGE DEBRAYABLE 6 PLACES DU MARQUIS.

ACCES ARRIVEE PAR LA ROUTE JUSQU'AU QUARTIER DES LONGES AU PIED DU TSD DU MARQUIS ET 5 MINUTES A PIEDS...

○ **Remontées mécaniques (Capacité horaire/personnes) :** (Précisez) :  
TSD 6 PLACES 2400 PERSONNES / HEURES...

**□ Possibilités d'évacuation en cas d'accident, plan de secours :**

**Précisez : POSTE DE SECOURS AU SOMMET DU TSD DU MARQUIS  
EVACUATION SANS DIFFICULTEES SUR TOUTE LA PISTE.**

○ **Disposez-vous d'aires d'atterrissage pour hélicoptère :** OUI

○ **Dispositif hospitalier :** (La distance en kilomètres jusqu'à l'hôpital le plus proche)  
(Précisez) : HOPITAL DE SAINT JEAN DE MAURIENNE A 20 KMS...

**Date de la demande : 15/09/2018**

Nom du demandeur: CLUB DES SPORTS SFL

GSM : 0633191017

Email : clubdessportssf@yahoo.fr

DEPART  
SUPER G  
GEANT

1910 M

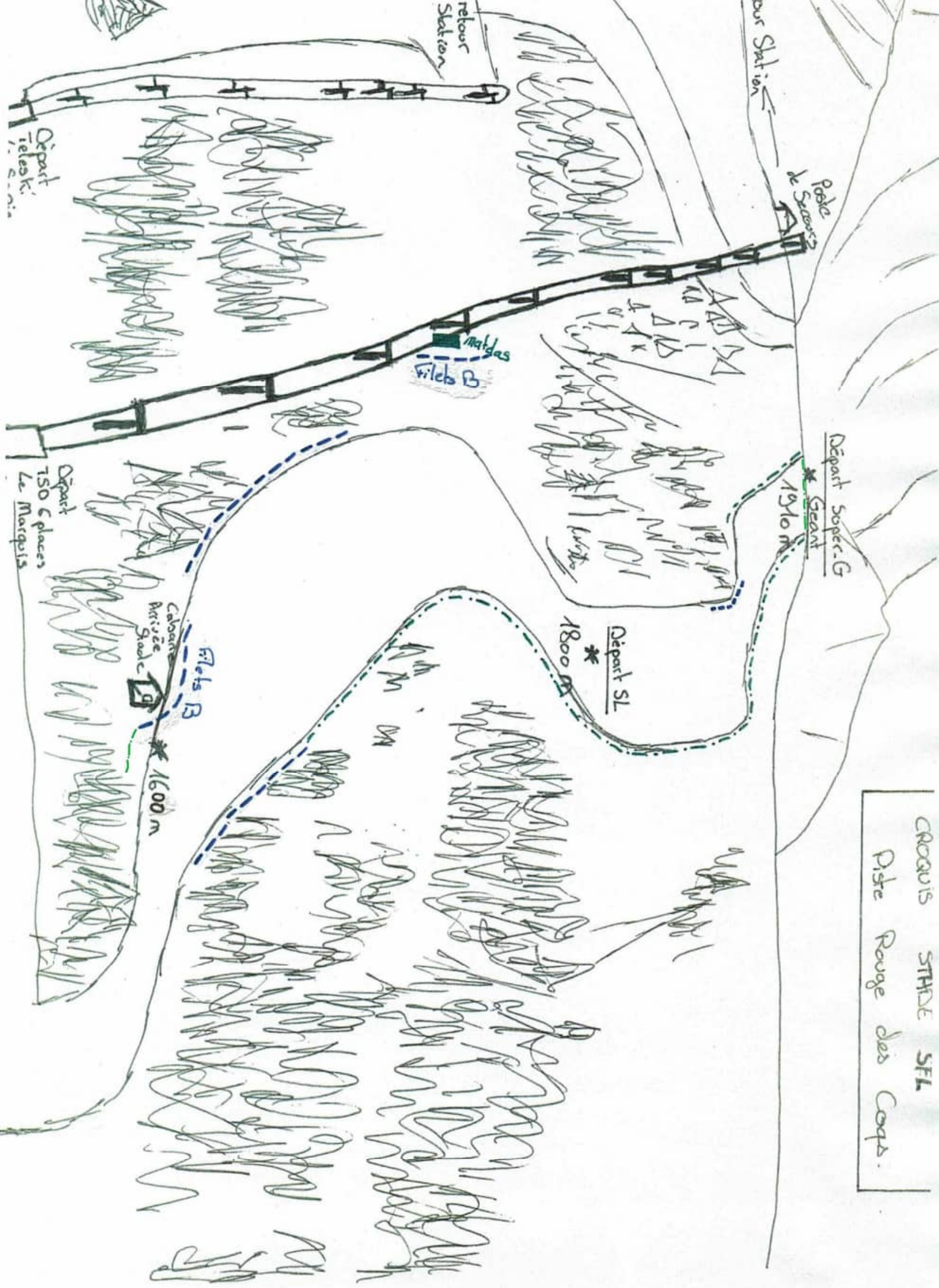
DEPART  
SLALOM  
1800 M

ARRIVEE  
1600 M

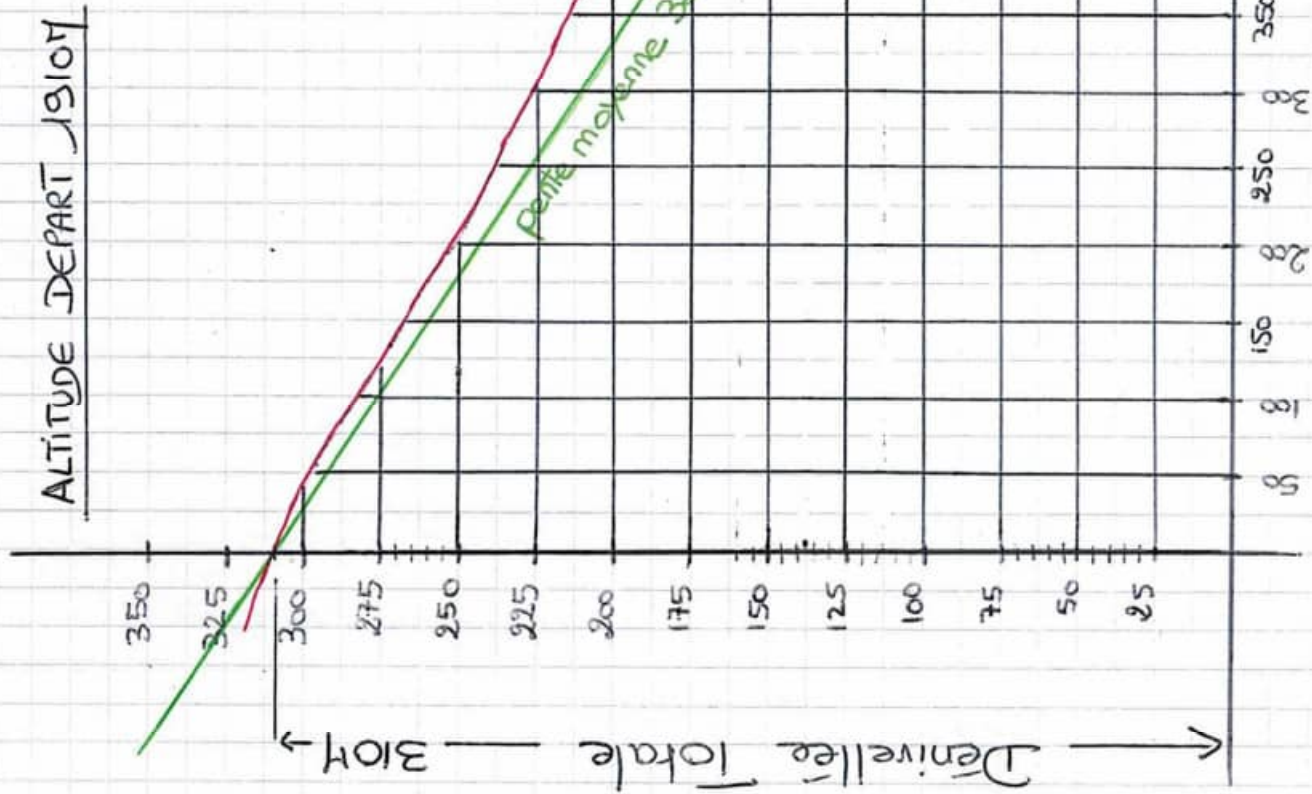




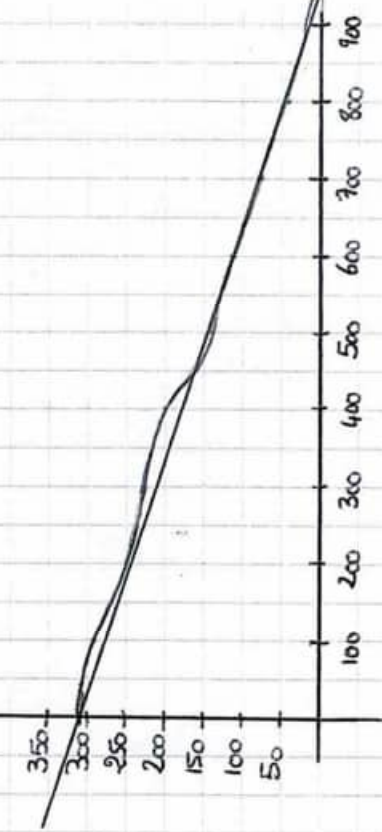
CROQUIS STADE SFL  
Piste Rouge des Coqs.



SLALOM GEANT



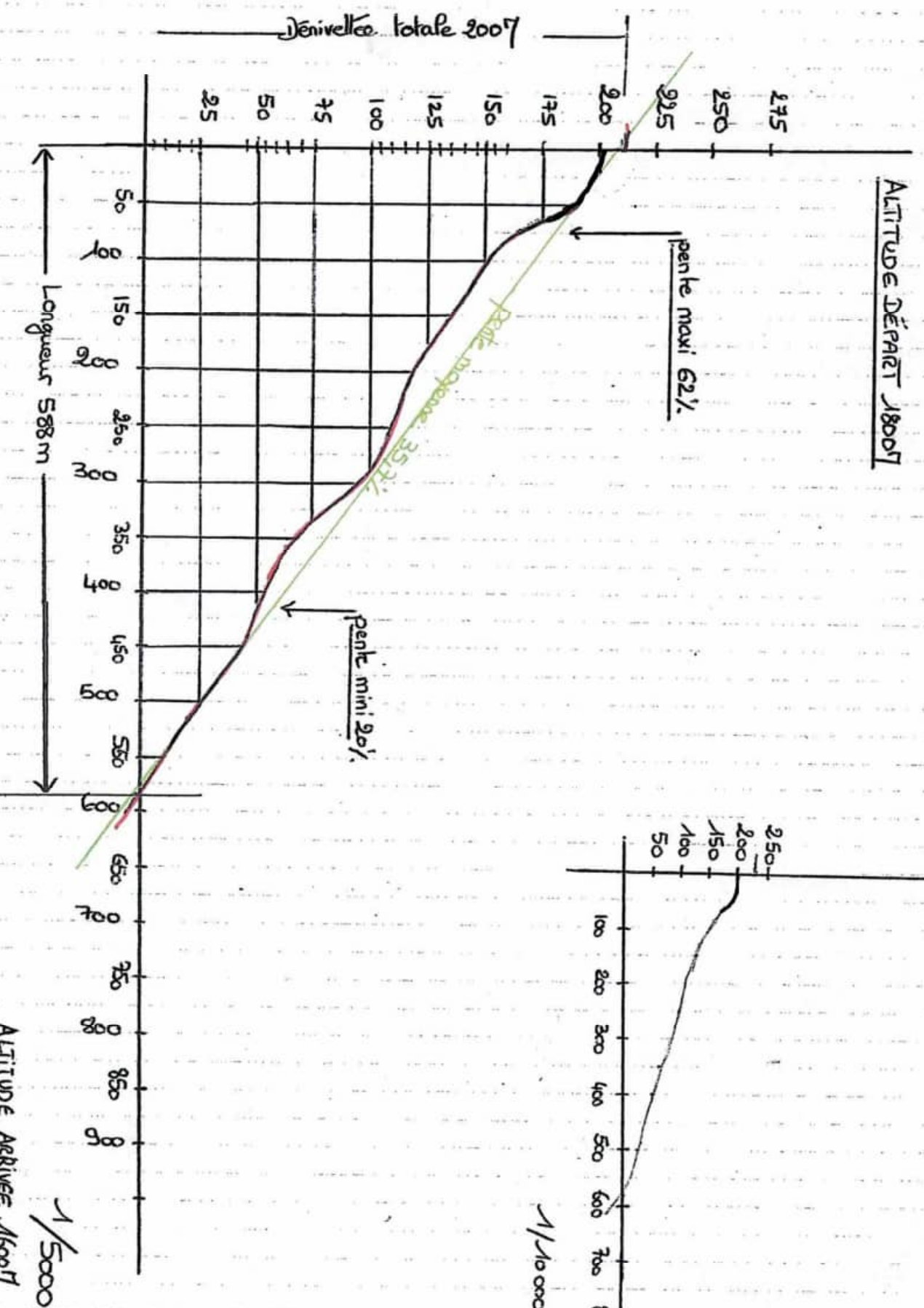
PROFIL DÉTAILLÉ



ALTITUDE ARRIVÉE 1600M

1/5000

SLALOT



Dénivelée totale 2007

ALTIUDE DÉPART 18007

penste maxi 62%

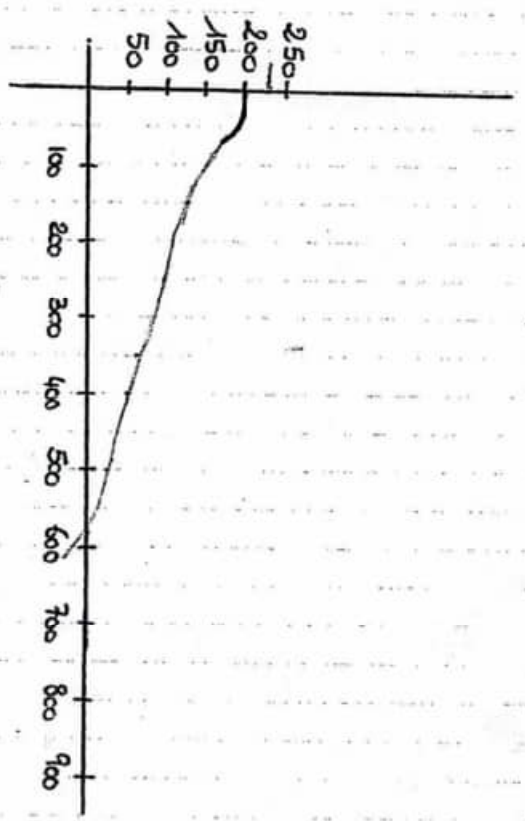
penste moyenne 35.2%

penste mini 20%

Longueur 588m

ALTIUDE ARRIVÉE 16007

1/5000



1/10000

