



CERTIFICAT D'HOMOLOGATION PISTE NATIONALE

L'homologation de(s) la (les) piste(s) suivante(s) est confirmée : oui

LIEU OU STATION : Aussois

Discipline	GEANT	SLALOM		
Piste pour :	H. <input checked="" type="checkbox"/> D. <input checked="" type="checkbox"/>	H. <input checked="" type="checkbox"/> D. <input checked="" type="checkbox"/>	H. <input type="checkbox"/> D. <input type="checkbox"/>	H. <input type="checkbox"/> D. <input type="checkbox"/>
Nom de la piste	PLAN SEC			
Catégorie	Toutes categ.	Toutes categ.		
Altitude départ (m) :	2450	2380		
Altitude arrivée (m) :	220	2200		
Dénivelé (m) :	250	180		
Longueur (m) :	1095	850		
Sous le N° d'homologation	3426/01/17	3427/01/17		

Piste(s) enregistrée(s) par la Fédération Française de Ski conformément aux prescriptions du RFCS.


Inspecteur : Mascia Mario

Date d'expiration :
11/27

Fait le : 15 Janvier 2017

Le Responsable National
des Homologations de Pistes Alpines.

Le Président de la FFS.



www.ffs.fr



CERTIFICAT D'HOMOLOGATION PISTE NATIONALE

L'homologation de(s) la (les) piste(s) suivante(s) est confirmée : oui

LIEU OU STATION : Aussois

Discipline	SUPER GEANT			
Piste pour :	H. <input checked="" type="checkbox"/> D. <input checked="" type="checkbox"/>	H. <input type="checkbox"/> D. <input type="checkbox"/>	H. <input type="checkbox"/> D. <input type="checkbox"/>	H. <input type="checkbox"/> D. <input type="checkbox"/>
Nom de la piste	PLAN SEC			
Catégorie	U16			
Altitude départ (m) :	2480			
Altitude arrivée (m) :	2200			
Dénivelé (m) :	280			
Longueur (m) :	1125			
Sous le N° d'homologation	3425/01/17			

Piste(s) enregistrée(s) par la Fédération Française de Ski conformément aux prescriptions du RFCS.


Inspecteur : Mascia Mario

Date d'expiration :
11/22

Fait le : 15 Janvier 2017

Le Responsable National
des Homologations de Pistes Alpines.

Le Président de la FFS.



www.ffs.fr



FEDERATION FRANCAISE DE SKI

Rapport d'inspection : Pistes Alpines Nationales

JLC/MF – Novembre 2014

Rapport d'inspection : Homologation Ré homologation

1. Comité : **SA** Lieu : **AUSOIS** Nom de la piste: **PLAN SEC**
2. Adresse à contacter : **A-S GENTIANE - Mr Jacques FRESSARD, Mottets Est - 73500 AUSOIS**
- Tél. : GSM : **0660504108**..... Email : **jacques.fressard@wanadoo.fr**
3. Déjà inspecté par : **MARIO MASCIA**..... :

Ancien N° d'homologation	2202/12/05	2203/12/05	2204/12/05
--------------------------	------------	------------	------------

4.

Piste pour :	H. <input checked="" type="checkbox"/>	D. <input checked="" type="checkbox"/>	H. <input checked="" type="checkbox"/>	D. <input checked="" type="checkbox"/>	H. <input type="checkbox"/>	D. <input type="checkbox"/>
Discipline →	SG		GS		SL	
Catégorie →	U12-U14-U16		Toutes categ.		Toutes categ.	
Altitude départ (m) :	2480		2450		2380	
Altitude arrivée (m) :	2200		2200		2200	
Dénivelé (m) :	280		250		180	
Longueur (m) :	1125		1095		850	
Pente moyenne % :	28		28		32	
Pente maximum % :	43		43		43	
Pente minimum % :	16		16		20	
Orientation de la piste :	S/SO		S/SO		S/SO	

5. Branchement d'eau : **OUI** 6. Neige de culture : **OUI**
7. Cette piste est-elle déjà en bon état ? **OUI** 8. Taxe payée le : **14/01/2017**
- Montant du chèque : **30 euro**

9. Les besoins d'amélioration avant homologation :

10 : Travaux achevés ?

11. Mesure de protection et de sécurité qui sont nécessaires :

Aire de départ à fermer en amont pour canaliser les clients qui arrivent de la piste de l'Armoise
Filets B au 1^{er} tiers de la piste à droite pour séparer retour piste de la Fournache avec vigie

Important ! Le jury peut demander toutes protections supplémentaires

12. Possibilités d'évacuation en cas d'accident :

Sans difficulté tout le long de la piste

13. Possibilités de liaison départ -arrivée (téléphone et câble de chronométrage) :

Ondes : **OUI** / Câbles : **NON** / Radios : **OUI**

14 . Remontées mécaniques Précisez : Capacité horaire/personnes :

Téleski Plan Sec 920 p/h

15. Etaient présent à l'inspection (Nom/Prénom/Fonction) :

Monsieur Jean-Marie FRESSARD, entraîneur du club

16. Observations générales :

Piste qui ne présente aucun problème, variée et intéressante

17. Conclusions :

PISTE HOMOLOGABLE

18. Les dossiers sont-ils complets ? **OUI**

- Homologation – Ré-homologation : Documents techniques :

* Photo * Croquis * Profil * Descriptif * Plan de situation

Autres documents

Lieu et date : **Aussois, 14/01/2017**

Signature :

L'inspecteur Régional :

Mario MASCIA



DEMANDE : d'homologation de ré-homologation pour une inspection :
 NATIONALE et/ou **INTERNATIONALE** d'une piste **ALPINE**.

03/2016

**CE DOCUMENT EST A COMPLETER ET A ADRESSER à L'INSPECTEUR NATIONAL FIS POUR UNE HOMOLOGATION Internationale ET AU RESPONSABLE REGIONAL POUR UNE HOMOLOGATION Régionale ACCOMPAGNE DES 4 PIECES DEMANDEES (11.3.2).
 A la réception du dossier l'inspecteur vous contactera afin de fixer une date pour l'inspection de la piste.**

Comité : SA	Club : A. S. GENTIANE AUSSOIS	
Lieu : AUSSOIS	Nom de la piste : PLAN SEC	
Nom et adresse du demandeur : Jacques FRESSARD Mottets Est 73500 AUSSOIS		
Tél. :	GSM : 06 60 50 41 08	Email : jacques.fressard@wanadoo.fr

Ré-homologation : La piste a déjà été inspecté par : **Mr Mario Mascia**

(Veuillez indiquer ci-après le numéro d'homologation de chacune des pistes concernées)

Ancien(s) N° d'homologation	2202.12.05	2203.12.05	2204.12.05	
-----------------------------	-------------------	-------------------	-------------------	--

1 - DESCRIPTIF DE LA PISTE

Piste pour :	H. <input checked="" type="checkbox"/> D. <input checked="" type="checkbox"/>	H. <input checked="" type="checkbox"/> D. <input checked="" type="checkbox"/>	H. <input checked="" type="checkbox"/> D. <input checked="" type="checkbox"/>	H. <input type="checkbox"/> D. <input type="checkbox"/>
Discipline →	SG	GS	SL	
Catégorie →	U12-U14-U16	Toutes categ.	Toutes categ.	
Altitude départ (m) :	2480	2450	2380	
Altitude arrivée (m) :	2200	2200	2200	
Dénivelé (m) :	280	250	180	
Longueur (m) :	1125	1095	850	
Pente moyenne % :	28	28	32	
Pente maximum % :	43	43	43	
Pente minimum % :	16	16	20	
Orientation de la piste :	S.SO	S.SO	S.SO	

Situation géographique, descriptif du terrain : (Précisez)

Première partie orientée sud. Deuxième partie de piste orientée sud ouest.
 Prairie en alpage. Herbe sur sol morainique. Pas de forêt.
 Piste bien dégagée, bonne visibilité, pas d'obstacles

Enneigement habituel :

Branchement d'eau : **OUI**

Neige de culture : **OUI**

(Précisez) : ..sur canon neige..

Effets du vent : (Précisez) :

..Vent nord Est prédominant.

Dispositif de sécurité et de protection :

(L'indication de l'emplacement des filets de sécurité, l'indication de l'emplacement des haut-parleurs sur la piste, l'indication des possibilités de passage en bordure de piste pour les services techniques, techniciens, etc.)

Précisez : filets de protection à prévoir au premier tiers de la piste à droite sur retour piste Fournache pour piste super G et géant.

Pas de sonorisation de la piste

Piste accessible sans problème pour les secours, services techniques...

Description des aires de départ et d'arrivée :

(une description des aires de départ et d'arrivée; cette description doit contenir, en plus de la structure du terrain et de la situation géographique, essentiellement concernant l'aire d'arrivée, des renseignements sur les emplacements réservés aux journalistes, aux commentateurs de radio et de télévision, ainsi qu'au public. Le nombre de lignes existantes, la nature de l'installation : câble souterrain, câble aérien définitif, câble aérien provisoire, section des câbles, nombre de dérivations sur la piste de compétition, liaison aire d'arrivée - secrétariat de course, liaison aire d'arrivée - centre de presse, indication du nombre de postes radios disponibles, indication sur la liaison départ/arrivée)

**Précisez : Aire départ : alpage, pas d'obstacles, large zone de stockage matériel et attente coureurs.
Aire Arrivée ; raquette d'arrivée à matérialiser avec des filets. Dégagement sur la droite vers téléski Plan sec.
liaison départ /Arrivée par ondes, pas de liaison filaire**

- **Possibilités d'abri au départ :** (Précisez) :

Pas d'abri au départ...

- **Description des locaux réservés aux concurrents au départ et à l'arrivée :**

Précisez : possibilité d'abri au départ du téléski de PPlan Sec et dans chalet/restaurant d'altitude à proximité

- **Possibilités de liaison départ -arrivée (téléphone et câble de chronométrage) :**

(Description des moyens techniques de télécommunications. Le nombre de lignes existantes, la nature de l'installation – Câble souterrain – Câbles aérien définitif – provisoire – Section des câbles- Indication du nombre de postes radios disponibles)

Ondes : OUI / Câbles : NON / Radios : OUI

Précisez : Cabane de chronométrage à l'arrivée (alimentation électrique)

- Possibilités d'accès** (une description des possibilités de transport vers les aires de départ et d'arrivée, en outre les possibilités de remontées mécaniques),
(Précisez) : ...

- **Remontées mécaniques (Capacité horaire/personnes) :** (Précisez) :

.Téléski de >Pla Sec débit 920 personnes/heure..

- Possibilités d'évacuation en cas d'accident, plan de secours :**

**Précisez : Secours : Assuré par le service des Pistes de la station. Sans difficulté sur toute la longueur de la piste.
Secours hélicoptère : accessible hélicoptère sur toute la piste. Hélicoptère secours gendarmerie à Modane 7 km (altitude 1000 m)
Cabinet Médical : Docteur Adra à la station d'Aussois**

- **Disposez-vous d'aires d'atterrissage pour hélicoptère :** OUI
- **Dispositif hospitalier :** (La distance en kilomètres jusqu'à l'hôpital le plus proche)
(Précisez) : Hôpital St Jean de Maurienne 40 km...

Date de la demande : 09/01/2017

**Nom du demandeur: Jacques FRESSARD Mottets Est 73500 AUSSOIS
Président de l'A.S.Gentiane Aussois**

GSM : 06 60 50 41 08

Email : jacques.fressard@wanadoo.fr



Départ Super G 2180 m

Départ Géant 2450 m

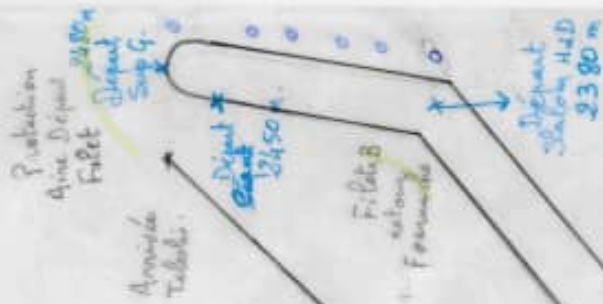
Départ Slatom 2380 m

Arrivée 2200 m

Départ télésièsi

Piste de Plan Sec.
73500 AUSSEIS.
Comité: Savoie.

o Canons neige



Toboli de Plan Sec.

Fillets B
autres
Fermés

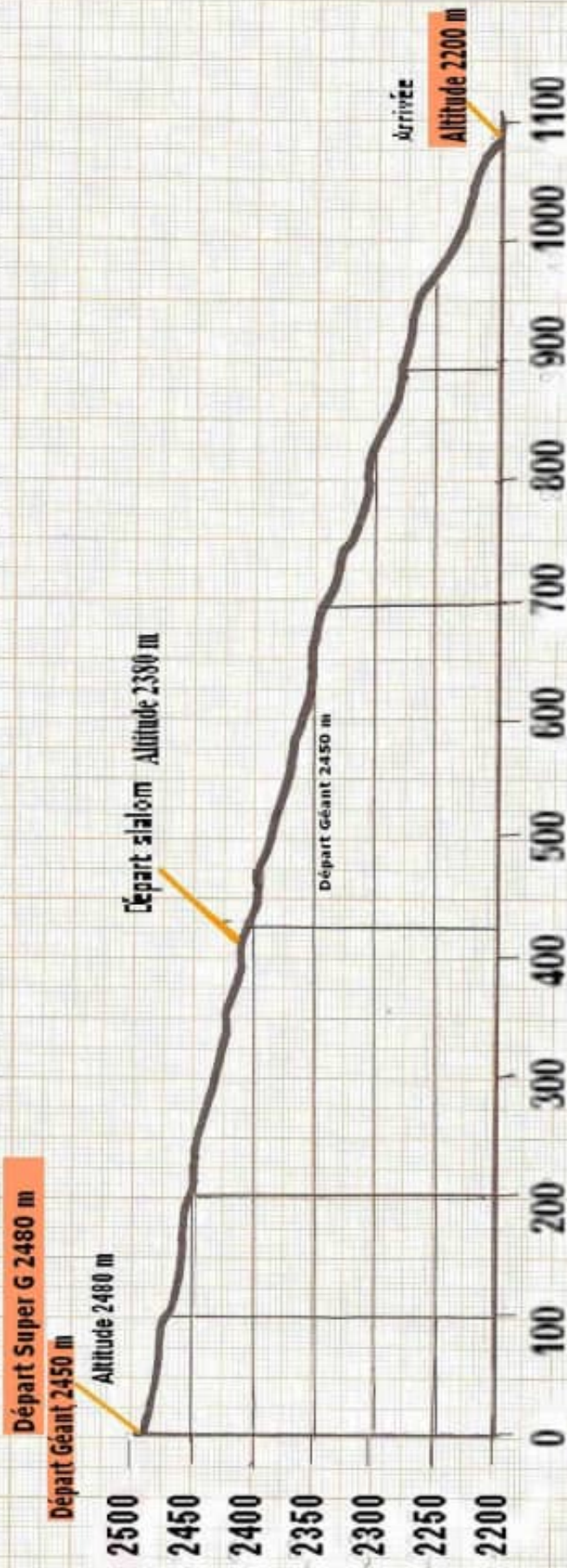
Départ
Toboli

Arrivée 2200 m : Arrivée Sup G / Gant / Slalom
Avec arrivée matérialisée
par fillets B.

AUSSOIS Piste de Plan Sec

Profil en Long Simple

AUSSOIS Piste de Plan Sec



Longueur de la piste 1095 en Géant et 1125 en SuperG

Longueur de la piste 750 m slalom

Dénivelé géant 250 m et Super G 280 m

Dénivelé slalom 180 m

