



# CERTIFICAT D'HOMOLOGATION PISTE NATIONALE

L'homologation de(s) la (les) piste(s) suivante(s) est confirmée : oui

**LIEU OU STATION : Tignes**

Discipline	GEANT	GEANT	SLALOM	SLALOM
Piste pour :	H. <input checked="" type="checkbox"/> D. <input checked="" type="checkbox"/>	H. <input checked="" type="checkbox"/> D. <input checked="" type="checkbox"/>	H. <input checked="" type="checkbox"/> D. <input checked="" type="checkbox"/>	H. <input checked="" type="checkbox"/> D. <input checked="" type="checkbox"/>
Nom de la piste	STADE DE LA GRANDE MOTTE LA COMBE			
Catégorie	Toutes categ.	Toutes categ.	Toutes categ.	Toutes categ.
Altitude départ (m) :	3445	3205	3205	3355
Altitude arrivée (m) :	3055	2870	3055	3205
Dénivelé (m) :	390	335	150	150
Longueur (m) :	1840	1180	500	500
Sous le N° d'homologation	3392/11/16	3393/11/16	3394/11/16	

Piste(s) enregistrée(s) par la Fédération Française de Ski conformément aux prescriptions du RFCS.

Inspecteur : Costerg Jean Lou

Date d'expiration :  
**11/263392/**

Fait le : 11 novembre 2016

Le Responsable National  
des Homologations de Pistes Alpines.

Le Président de la FFS.

Fédération Française de Ski  
50, rue des Marquisats - B.P. 2451  
74011 ANNECY CEDEX  
Tél. 04.50.51.40.34 - Fax 04.50.51.75.90

www.ffs.fr

**Sub-Committee for Alpine Courses: INSPECTION REPORT**  
*Sous-Comité pour Pistes Alpines: RAPPORT D'INSPECTION*  
 Sub-Komitee für Alpine Rennstrecken: INSPEKTIONSBERICHT

1. Nation:  Site:  Name of the course:   
 Nation:  Lieu:  Nom de la piste:   
 Nation:  Ort:  Name der Strecke:

2. Contact address:   
 Adresse à contacter:   
 Kontaktadresse:

Tel:  Fax:  Email:

3. Already inspected by:  Hom. Nr   
 Déjà inspecté par:   
 Bereits inspiziert durch:

Course for (event): Piste pour (événement): Strecke für (Disziplin):	GEANT 1		GEANT 2		SLALOM 1		SLALOM 2	
	M <input checked="" type="checkbox"/>	L <input checked="" type="checkbox"/>	M <input checked="" type="checkbox"/>	L <input checked="" type="checkbox"/>	M <input checked="" type="checkbox"/>	L <input checked="" type="checkbox"/>	M <input checked="" type="checkbox"/>	L <input checked="" type="checkbox"/>
Start (m): Départ (m): Start (m):	3445		3205		3205		3355	
Finish (m): Arrivée (m): Ziel (m):	3055		2870		3055		3205	
Vertical Drop (m): Dénivelée (m): Höhendifferenz (m):	390		335		150		150	
Length (m): Longueur (m): Länge (m):	1840		1180		500		500	
Average gradient %: Pente moyenne %: Durchschnittliche Neigung:	22		14		17		22	
Max. gradient %: Pente max. %: Grösste Neigung %:	39		51		39		51	
Min. gradient %: Pente min. %: Geringste Neigung %:	4		4		4		4	
Orientation: Orientation: Himmelsrichtung:	N.E.N		N.E.N		N.E.N		N.E.N	

5. Water supply available: yes:  no:  Snow making: yes:  no:   
 Branchement d'eau: oui:  non:  Neige artificielle: oui:  non:   
 Wasseranschluss: ja:  nein:  Beschneiungsanlage: ja:  nein:

6. Is this course OK? yes:  no:  Homologation fee:   
 Cette piste est-elle en bon état? oui:  non:  Taxe d'homologation:   
 Ist diese Piste in Ordnung? ja:  nein:  Homologationsgebühr:

7. Requirements for improvement before Homologation:  
 Les besoins d'amélioration avant Homologation:  
 Anforderungen zur Verbesserung vor der Homologation:

*The applicant has responsibility for the observance of applicable environmental regulations.  
 Le demandeur est responsable de l'observation des règles applicables à l'environnement.  
 Der Antragsteller ist dafür verantwortlich, dass die geltenden Umweltschutzbestimmungen eingehalten werden.*

8. Work Completed: yes:  no:   
 Travaux achevés: oui:  non:





Savoie – France

Descriptif de la piste de ski alpin

Hommes / Dames

Disciplines : Slalom / Géant / Super G / Descente

**Réhomologation de pistes pour la F.I.S et la FFS**

Nom de la piste : **STADE DE LA GRANDE MOTTE**

2 pistes possibles : **La Variante** et **La Combe**

Orientation de la piste : Nord – Est - Nord

	Altitude Départ	Altitude Arrivée	Dénivelé	Longueur	Pente Mini	Pente Maxi	Pente Moyenne
<b>Super G</b> Dames Hommes <b>Piste Variante</b>	3355m	2870m	485m	1925m	6%	39%	22%
<b>Géant</b> Dames Hommes <b>Piste Variante</b>	3455m	3205m	250m	870m	6%	39%	25%
<b>Slalom</b> Dames Hommes <b>Piste Variante</b>	3355m	3205m	150m	500m	6%	39%	25%
<b>Descente</b> Dames Hommes <b>Piste Combe</b>	3455m	2870m	585m	2160m	4%	51%	25%
<b>Super G</b> Dames Hommes <b>Piste Combe</b>	3455m	2870m	585m	2160m	4%	51%	25%
Géant 1 Dames Hommes <b>Piste Combe</b>	3445m	3055m	390m	1840m	4%	39%	22%
<b>Géant 2</b> Dames Hommes <b>Piste Combe</b>	3205m	2870m	335m	1180m	4%	51%	14%

<b>Slalom 1</b> Dames Hommes <b>Piste Combe</b>	3205m	3055m	150m	500m	4%	39%	17%
<b>Slalom 2</b> Dames Hommes <b>Piste Combe</b>	3355m	3205m	150m	500m	4%	51%	22%

Possibilité d'évacuation des blessés hors de la piste :

Du côté droit de la piste en descendant.

Possibilités éventuelles de branchement d'eau :

Néant.

Aire d'atterrissage pour hélicoptères :

A proximité du restaurant d'altitude « le Panoramic » situé au pied du téléphérique donnant accès au départ + différents points à proximité de la piste.

Installation d'enneigement artificiel :

Néant.

Remontées mécaniques :

Funiculaire	3000 pers/heure
Téléphérique de la Grande Motte	1200 pers/heure
<b>OU</b>	
Téléphérique débrayable des Lanches	2400 pers/heure
Télesiège débrayable de la Vanoise	3000 pers/heure
Télesiège du Panoramic	1350 pers /heure
Télésiège du Rosolin	2600 pers/heure

Description de l'aire du départ :

Zone glaciaire (accessible aux piétons par le téléphérique).  
Possibilité d'installation d'abris temporaires.  
Local fixe d'environ 40 m<sup>2</sup> pour stockage de matériel ou abri des coureurs (situé au point A).

Description de l'aire d'arrivée :

Zone glaciaire (accessible seulement à ski + quelques transports possibles en scooters pour journalistes ou officiels jusqu'à l'aire d'arrivée).  
Vastes espaces plats pouvant accueillir l'aire d'arrivée et les aménagements nécessaires à l'organisation d'épreuves internationales.

Structure du terrain :

Zone glaciaire.

Locaux réservés aux concurrents :

A proximité du restaurant d'altitude, situé au départ de téléphérique (accès – montée et descente – par le télésiège du Panoramic durée : 4 minutes, débit 1350 pers/heure) ou local fixe d'environ 40 m<sup>2</sup> pour stockage de matériel ou abri des coureurs (situé au point A).

Emplacement des filets de sécurité :

Filets B à hauteur de la poulie de retour du télésiège de Champagny + filets installés en fonction de l'implantation du parcours et si besoin en amont des crevasses.

Possibilité de passage le long de la piste :

Touristes et spectateurs sur la piste publique.  
(largeur de la piste > à 100 m).

Moyens techniques de télécommunication :

Equipements temporaires pouvant assurer la garantie d'une organisation fiable.  
Chronométrage et doublage par ondes (système homologué FIS).

Nombre de postes radio :

Organisation : 30 postes avec utilisation d'une fréquence relais et 2 fréquences simples.  
Secours : environ 50 postes sur fréquences relayées.

Secours :


Régie des Pistes et Secours : centre de secours permanent situé au départ du téléphérique. Permanence de secouristes au sommet du téléphérique les jours de compétition.  
Centre Médical de Tignes : situé à 1,5 km (Tignes le Lac).  
Hôpital de Bourg St Maurice situé à environ 30 km.

Contact :

Tignes Développement  
Service Sports et Loisirs  
BP 51  
73 320 Tignes  
Tel : 04 79 40 03 30  
Fax : 04 79 40 03 31  
E mail : tignesactivites@tignes.net

# Pistes de la Grande Motte : Variante et Combe

## Slaloms et géants



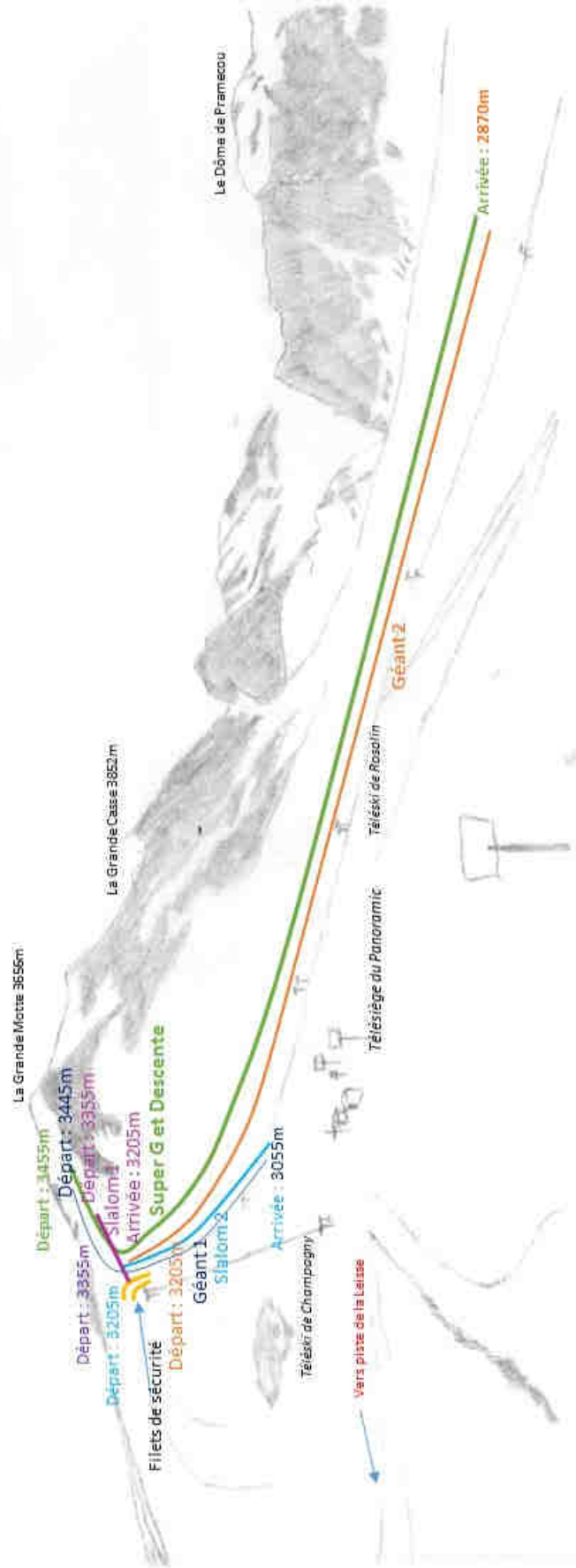




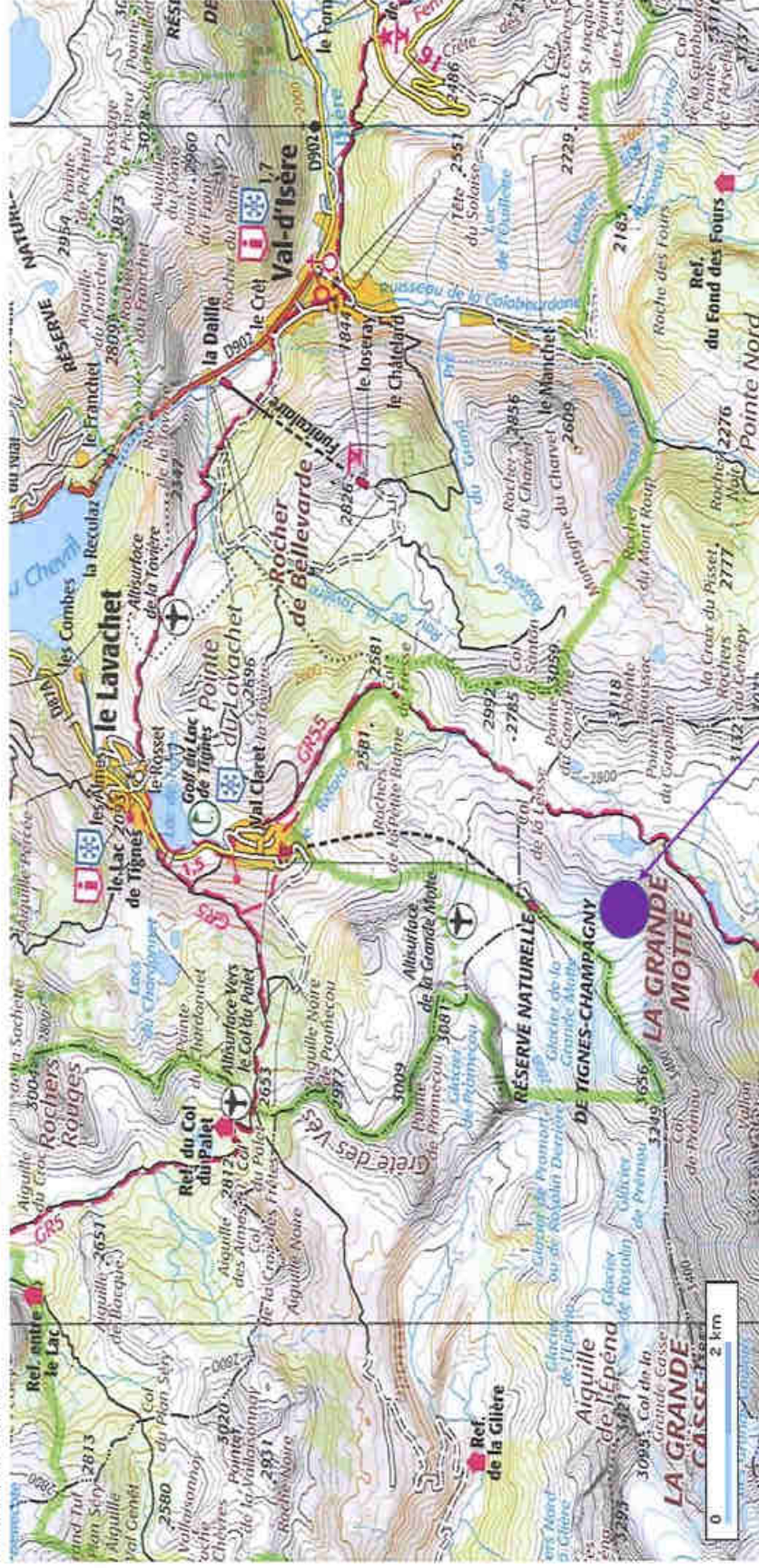


# Croquis Pistes de La Grande Motte

Piste de la Combe



— Filets B : protection poulie retour Téléski Champagny et si besoin en amont des crevasses



Échelle : 1 : 64000

Longitude : 06° 54' 32.2" E / Latitude : 45° 26' 29.8" N

© IGN 2011 - [www.geoportail.fr/mentionslegales/](http://www.geoportail.fr/mentionslegales/)

Secteur de la Grande Motte