



CERTIFICAT D'HOMOLOGATION PISTE NATIONALE

L'homologation de(s) la (les) piste(s) suivante(s) est confirmée : oui

LIEU OU STATION : Notre Dame de Bellecombe

Discipline	GEANT	SLALOM		
Piste pour :	H. <input checked="" type="checkbox"/> D. <input checked="" type="checkbox"/>	H. <input checked="" type="checkbox"/> D. <input checked="" type="checkbox"/>	H. <input type="checkbox"/> D. <input type="checkbox"/>	H. <input type="checkbox"/> D. <input type="checkbox"/>
Nom de la piste	Rouge du Mt ROND			
Catégorie	Toutes categ.	Toutes categ.		
Altitude départ (m) :	1780	1670		
Altitude arrivée (m) :	1520	1520		
Dénivelé (m) :	260	150		
Longueur (m) :	935	573		
Sous le N° d'homologation	3266/12/15	3267/12/15		

Piste(s) enregistrée(s) par la Fédération Française de Ski conformément aux prescriptions du RFCS.

Inspecteur : Costerg Jean Lou

Date d'expiration :
12/25

Fait le : 21 decembre 2015

Le Responsable National
des Homologations de Pistes Alpines.

Le Président de la FFS.

Fédération Française de Ski
50, rue des Marquisats - B.P. 2451
74011 ANNECY CEDEx
Tél. 04.50.51.40.34 - Fax 04.50.51.75.90

www.ffs.fr

Sub-Committee for Alpine Courses: INSPECTION REPORT
Sous-Comité pour Pistes Alpines: RAPPORT D'INSPECTION
 Sub-Komitee für Alpine Rennstrecken: INSPEKTIONSBERICHT

1. Nation: Site: Name of the course:
 Nation: Lieu: Nom de la piste:
 Nation: Ort: Name der Strecke:

2. Contact address:
 Adresse à contacter:
 Kontaktadresse:

Tel: Fax: Email:

3. Already inspected by: Hom. Nr
 Déjà inspecté par: Hom. Nr
 Bereits inspiziert durch: Hom. Nr

Course for (event): Piste pour (événement): Strecke für (Disziplin):	GS		SL					
	M <input checked="" type="checkbox"/>	L <input checked="" type="checkbox"/>	M <input checked="" type="checkbox"/>	L <input checked="" type="checkbox"/>	M <input type="checkbox"/>	L <input type="checkbox"/>	M <input type="checkbox"/>	L <input type="checkbox"/>
Start (m): Départ (m): Start (m):	1780		1670					
Finish (m): Arrivée (m): Ziel (m):	1520		1520					
Vertical Drop (m): Dénivelée (m): Höhendifferenz (m):	260		150					
Length (m): Longueur (m): Länge (m):	935		573					
Average gradient %: Pente moyenne %: Durchschnittliche Neigung:	32		25					
Max. gradient %: Pente max. %: Grösste Neigung %:	46		36					
Min. gradient %: Pente min. %: Geringste Neigung %:	13		20					
Orientation: Orientation: Himmelsrichtung:	N.N.E		N.N.E					

5. Water supply available: yes: no: Snow making: yes: no:
 Branchement d'eau: oui: non: Neige artificielle: oui: non:
 Wasseranschluss: ja: nein: Beschneiungsanlage: ja: nein:

6. Is this course OK? yes: no: Homologation fee:
 Cette piste est-elle en bon état? oui: non: Taxe d'homologation:
 Ist diese Piste in Ordnung? ja: nein: Homologationsgebühr:

7. Requirements for improvement before Homologation:
 Les besoins d'amélioration avant Homologation:
 Anforderungen zur Verbesserung vor der Homologation:

*The applicant has responsibility for the observance of applicable environmental regulations.
 Le demandeur est responsable de l'observation des règles applicables à l'environnement.
 Der Antragsteller ist dafür verantwortlich, dass die geltenden Umweltschutzbestimmungen eingehalten werden.*

8. Work Completed: yes: no:
 Travaux achevés: oui: non:
 Arbeiten abgeschlossen: ja: nein:

9. Minimum protection necessary:
Protection minimale nécessaire:
Mindestanforderungen für die Absicherung:

Interdire la piste à toutes personnes étrangères aux compétitions .
Pylone du télésiège N° 10 à protéger avec matelas et filet B .
Protection du hangar situé à coté de la ferme en aval du depart du slalom coté droit par matelas et filets B
En règle générale mettre en place les protections fixes ou mobiles en fonction des dangers au moment des compétitions

Important! The Jury may require additional protection.
Important! Le jury peut demander toutes protections supplémentaires.
Wichtig! Die Jury kann zusätzlichen Absicherungen verlangen.

10. Emergency evacuation arrangements:
Modalités d'évacuation d'urgence:
Abtransportmöglichkeiten bei Notfällen:

En bordure de piste sans problème

11. Communication start - finish (telephone, electrical timing cable etc.):
Possibilités de liaison départ - arrivée (téléphone et câble électrique de chronométrage):
Verbindungen Start - Ziel (Telefon und elektrisches Zeitnehmungskabel usw.):

3 paires enterrées plus onde FIS

12. Have the necessary documents been submitted?
Les dossiers sont-ils complets?
Sind die vorgeschriebenen Unterlagen vorhanden?

yes: no:
oui: non:
ja: nein:

13. Uphill facilities (Lifts etc.) - Remontées mécaniques - Auffahrtsmöglichkeiten (Bahn, Lifts):
Hourly capacity / persons: - Capacité horaire / Personnes - Stundenkapazität / Personen:

Télésiège du MT Rond
2100ph

14. The inspector was assisted by: - Etaient présents à l'inspection: - Anwesende an der Inspektion:

Mme Brun Catherine presidente du club des sports
Mme Vinet Raymonde directrice de L'ESF

15. General remarks: - Observations générales: - Allgemeine Bemerkungen:

16. Conclusions: - Conclusions: - Schlussfolgerungen:


Bon pour homologation

Date of the inspection:
Date de l'inspection:
Inspektionsdatum:

14 octobre 2015

Signature :
Signature :
Unterschrift:

The Inspector :
L'inspecteur :
Der Inspektor :



Costerg Jean Lou

Additional Reports (eg Technical Adviser) must be attached to this homologation dossier.
D'autres rapports (par exemple d'un Expert Sécurité) doit être joint au présent dossier d'homologation.
Weitere Berichte (z. B. Technische Berater) müssen diesem Homologationsdossier beigefügt sein.

CLUB des SPORTS de NOTRE DAME DE BELLECOMBE

Demande d'homologation de piste de ski

DESCRIPTIF de la PISTE de GEANT et SLALOM

(Hommes et Dames)

Nom de la piste : Rouge du MONT ROND

Position Géographique :

- De la station : à 30 km d' ALBERTVILLE par la N 212
- De la piste : orientation : Nord –Nord Est
-

Départ /Arrivée

- 50 mètres de l'arrivée du TELESIEGE DU Mont Rond
- 80mètres au dessus de l'arrivée t du télésièges des Theux

Descriptif de la piste

	<i>Geant Het D</i>	<i>Slalom H et D</i>
<i>Depart</i>	<i>1780</i>	<i>1670</i>
<i>Arrivée</i>	<i>1520</i>	<i>1520</i>
• Longueur	935	573
• Dénivelle	260	150
• Pente maxi	46%	36%
• Pente mini	13%	20%
• Pente moyenne	32%	25%

Nature du terrain

- Alpages sur toute la longueur

Portes

- Suivant norme FIS

Descriptif du parcours

- Pente facile composée d'une pente faible au départ suivit d'une partie pentue, puis cela repart sur 2 à 3 mouvement de terrain, un passage d'une route pour finir par une partie beaucoup très pentue
- Mettre des filets le long des canons à neige

Clôture

Nécessaire dans la partie supérieur pour séparer la piste de compétition avec la piste empruntée par les vacanciers
Filet dans la partie raide au dessus de l'arrivée

Enneigement habituel

- De 1 à 1.5 mètre de neige naturelle
- Enneigement artificiel par canon haute pression
- Arrosage possible en se branchant sur les canons à neige

Visibilité

- Très bonne

Effet du vent

- Quasiment nul

Secours

- Sans difficulté sur l'ensemble du parcours
- Poste de secours à proximité (500 mètres)
- DZ à 800 mètres

Clôtures

- Tout le long de la piste
- Clôtures de sécurité au niveau de la traversé de piste
- Filets dans la partie finale

Accès

- Télésiège du Mont Rond

Aires d'arrivée et départ

- Au dessous de l'arrivée du télésiège du Mont rond (plateforme de départ)
- 80 mètres au dessus de l'arrivée du télésiège des Theux

Liaisons

- Lignes téléphoniques

Distance Hôpital le plus proche

- Albertville : 30km
- Sallanches : 40 km
- Centre médical à Flumet 6 km

NOM et Adresse du club demandeur

Club des sports de NOTRE DAME DE BELLECOMBE

Chalet ESF du Mont Rond

73590 NOTRE DAME DE BELLECOMBRE

Personne à contacter

Catherine Brun (présidente du club)

[Brun-catherine@neuf.fr](mailto:Bru-catherine@neuf.fr) et tel 06 86 55 39 58

NOTRE-DAME-DE-BELLECOMBE

Extrait cadastral



Echelle : 1/10000

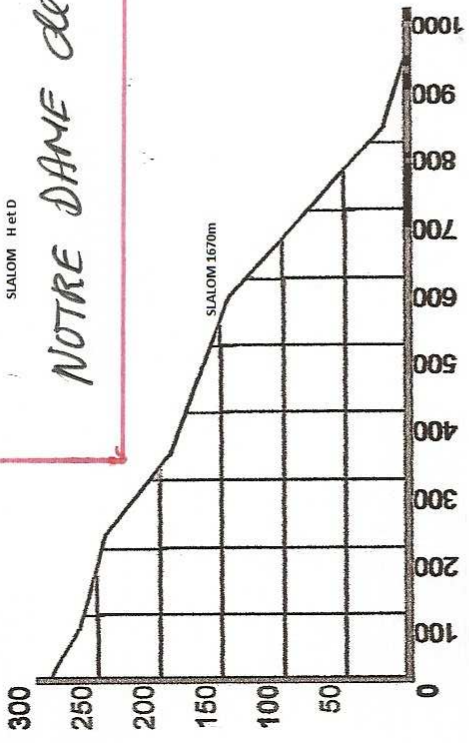
Edité le 22/10/2015

HOMOLOGATION **GEANT** et SLALOM
 ROUGE du MONT ROND
 GEANT Hommes et Dames
 NOTRE DAME de BELLECOMBE

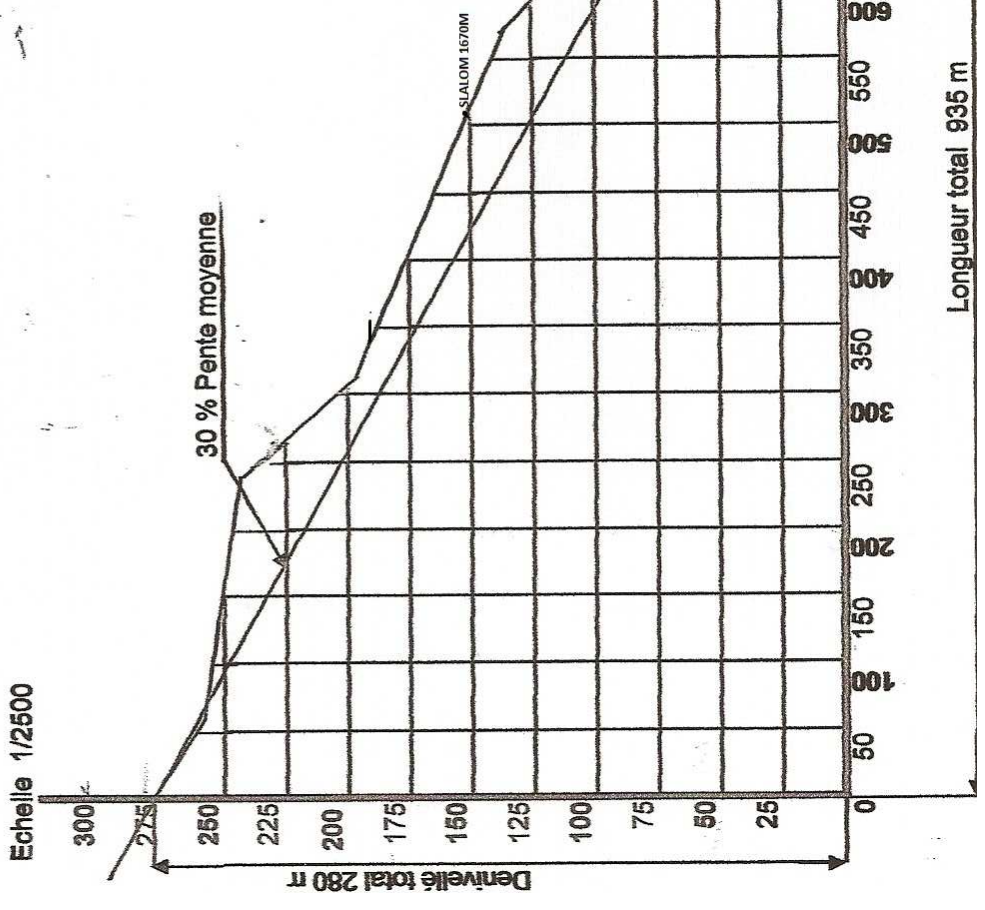
PLAN EN COUPE

Piste : Rouge du Mt Rond

ALTITUDE DEPART : 1780 m



Echelle 1/10000



Longueur total 935 m

ALTITUDE ARRIVEE : 935 m

NOTRE-DAME-DE-BELLECOMBE

Extrait cadastral

TOLOGISATION
"ROUGE du Mont Rond
S Géant hommes et JAMES
Géant hommes et JAMES
Slalom Hommes et JAMES.

SI

ARRIVÉE "GS"
1520 m.

Rouge du Mont Rond

DEPART Slalom. 1670 m.

DEPART "GS"
1780 m

Echelle : 1/4000

Edité le 02/09/2015

