



CERTIFICAT D'HOMOLOGATION PISTE NATIONALE

L'homologation de(s) la (les) piste(s) suivante(s) est confirmée : oui

LIEU OU STATION : la Norma

Discipline	GEANT	SLALOM		
Piste pour :	H. <input checked="" type="checkbox"/> D. <input checked="" type="checkbox"/>	H. <input checked="" type="checkbox"/> D. <input checked="" type="checkbox"/>	H. <input type="checkbox"/> D. <input type="checkbox"/>	H. <input type="checkbox"/> D. <input type="checkbox"/>
Nom de la piste	la FORET			
Catégorie	Toutes categ.	Toutes categ.		
Altitude départ (m) :	1830	1830		
Altitude arrivée (m) :	1580	1640		
Dénivelé (m) :	250	190		
Longueur (m) :	755	600		
Sous le N° d'homologation	3195/02/15	3196/02/15		

Piste(s) enregistrée(s) par la Fédération Française de Ski conformément aux prescriptions du RFCS.

Inspecteur : Mascia Mario

Date d'expiration :
02/25

Fait le : 24 février 2015

Le Responsable National
des Homologations de Pistes Alpines.

Le Président de la FFS.

Fédération Française de Ski
50, rue des Marquisats - B.P. 2451
74011 ANNECY CEDEx
Tél. 04.50.51.40.34 - Fax 04.50.51.75.90

www.ffs.fr

12. Possibilités d'évacuation en cas d'accident :

Sans difficulté tout le long de la piste
Base hélico à proximité de l'aire d'arrivée

13. Possibilités de liaison départ -arrivée (téléphone et câble de chronométrage) :

Ondes : **OUI** / Câbles : **NON** / Radios : **OUI**

14 . Remontées mécaniques Précisez : Capacité horaire/personnes : **700 p/h**

Télécabine du Mélezet

15. Etaient présent à l'inspection (Nom/Prénom/Fonction) :

Mr Claude VINCENDET, président du Club
Mr Philippe NORAZ, vice-président et chronométreur du club

16. Observations générales :

Piste très variée qui demande beaucoup d'engagement

17. Conclusions :

PISTE HOMOLOGABLE

18. Les dossiers sont-ils complets ? **OUI**

- Homologation – Ré-homologation : Documents techniques :

* Photo * Croquis * Profil * Descriptif * Plan de situation

Autres documents

Lieu et date : **LA NORMA, 18/02/15**

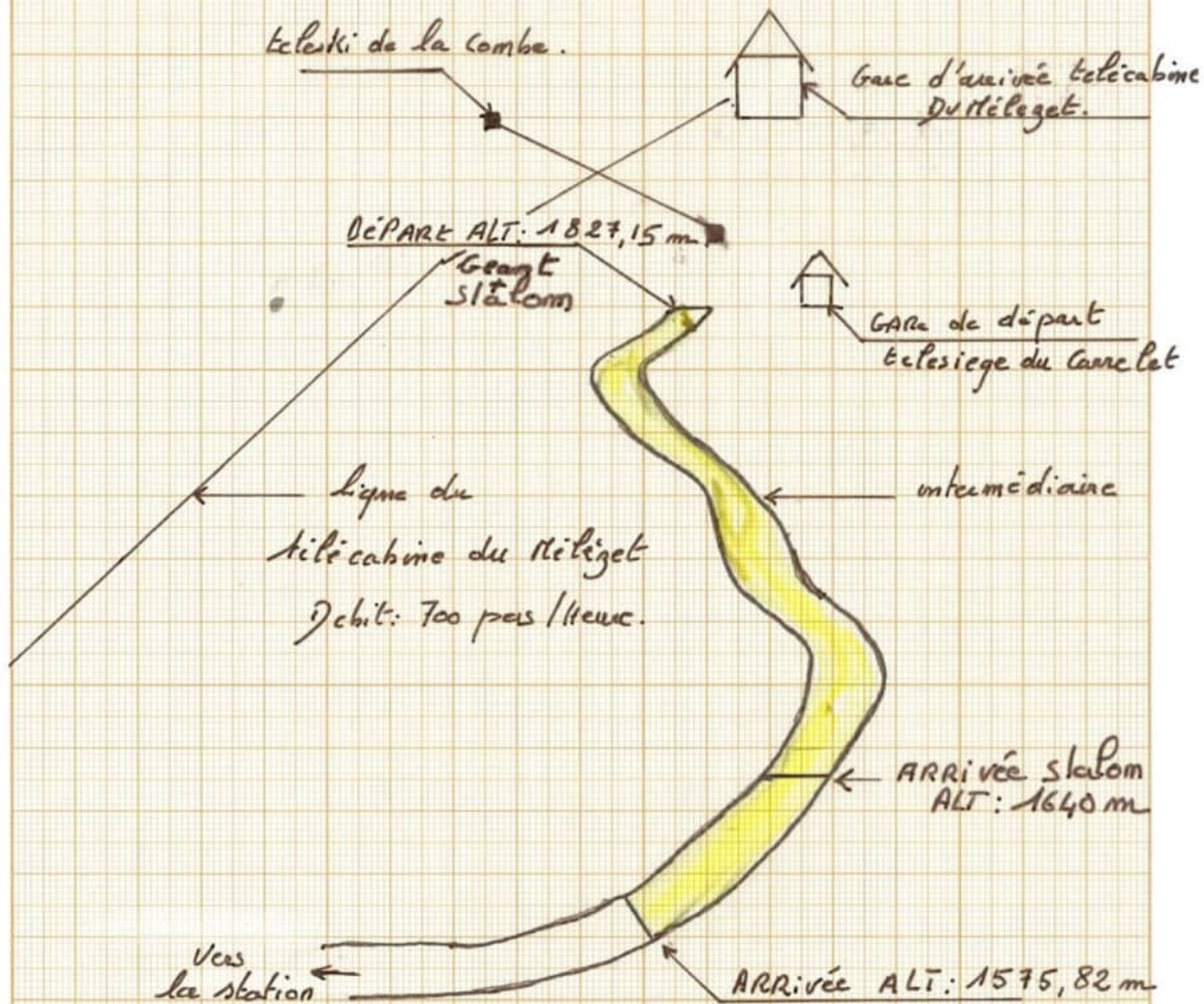
L'inspecteur Régional :

Signature :
Mario MASCIA



Cratère Pisto de la Forêt

LA NORMA



Homologation Slalom Geant
 Homologation Slalom Spécial



Départ GEANT ET SLALOM
Alt : 1827.15 m

Intermédiaire

Arrivée SLALOM
Alt : 1640 m

Arrivée GEANT
Alt : 1575.82 m

PISTE DE LA FORET

Départ



Départ

Alt : 1827.15 m

Départ
télésiège
du carrelet



PISTE DE LA FORET



Intermédiaire



PISTE DE LA FORET



Arrivée

Alt : 1575.82 m



La piste est entièrement équipée de canon à neige





Départ
Alt : 1827.15 m

Intermédiaire

Arrivée
Alt : 1575.82 m

CLUB DES SPORTS DE LA NORMA

STATION DE LA NORMA

SAVOIE

FRANCE

DOSSIER D'HOMOLOGATION

PISTE : **LA FORET**

GEANT ET SLALOM

NOVEMBRE 2014

DESCRIPTION DE LA PISTE

1° - **NOM DE LA PISTE** : « **LA FORET** »

2° - **POSITION GEOGRAPHIQUE** :

a) De la station : 5 km à l'amont de MODANE, RN6 en direction du Mont-Cenis

b) De la piste : Nord – ouest

3° - **Départ** : à gauche du départ du télésiège du carrelet.

Altitude de départ : 1827.15 m

Arrivée : 2^{ème} perche de neige de culture en partant du bas du mur avant le pla.

Altitude d'arrivée : 1575.82 m

	<u>Slalom Géant</u>	<u>slalom spécial</u>
- Longueur	755 m	600 m
- Dénivellation	250 m	190 m
- Pente maxi	39 %	39%
- Pente mini	4 %	4 %
- Pente moyenne	33 %	31.7 %

4° - **TERRAIN** : Piste en forêt, entièrement modelée et engazonnée.

5° - **portes** : Suivant les normes FFS

6° - **Enneigement Habituel** : piste équipée en neige de culture

7° - **Visibilité** : Très bonne

8° - **Effet du vent** : Nul

9°- **Secours** : sans problème, piste d'accès facile. Base d'hélicoptère à proximité de l'aire d'arrivée. Cabinet médical sur la station

10°- **Clôtures** : Piste protégée pendant la course.

11 °- **Accès** : Télécabine du Mélezet.

Débit horaire du télécabine :700 pers/ heures

12° - **Aire de départ et d'arrivée** : Protégée

13°- **Abris** : Démontage en cas de mauvais temps.

14 °- **Liaisons** : chronométrage par satellite.

15° - **Distance hôpital** : - Hôpital de Modane (5 km)

- Hôpital de Saint Jean de Maurienne (35 km)

16°-**Nom et adresse du club demandeur** :

CLUB DES SPORTS DE LA NORMA

MAISON DE LA NORMA

73500 LA NORMA

TEL : 04.79.20.31.46

17°- **Personne à contacter** :

MONSIEUR CLAUDE VINCENDET


54, RUE DU FOUR

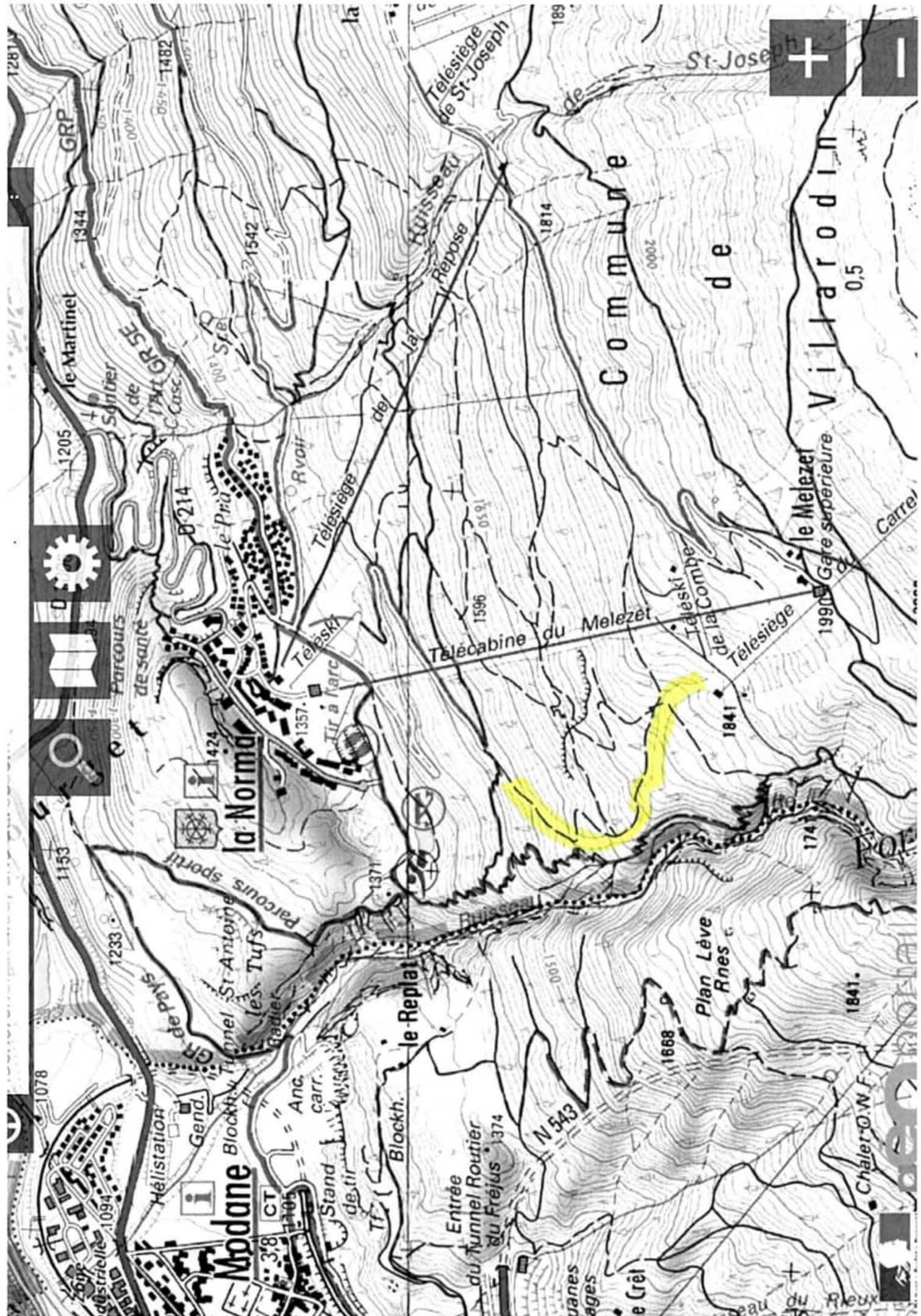
73500 VILLARODIN

TEL PORTABLE : 06.60.33.31.46

Piste de la forêt

LA NORICA

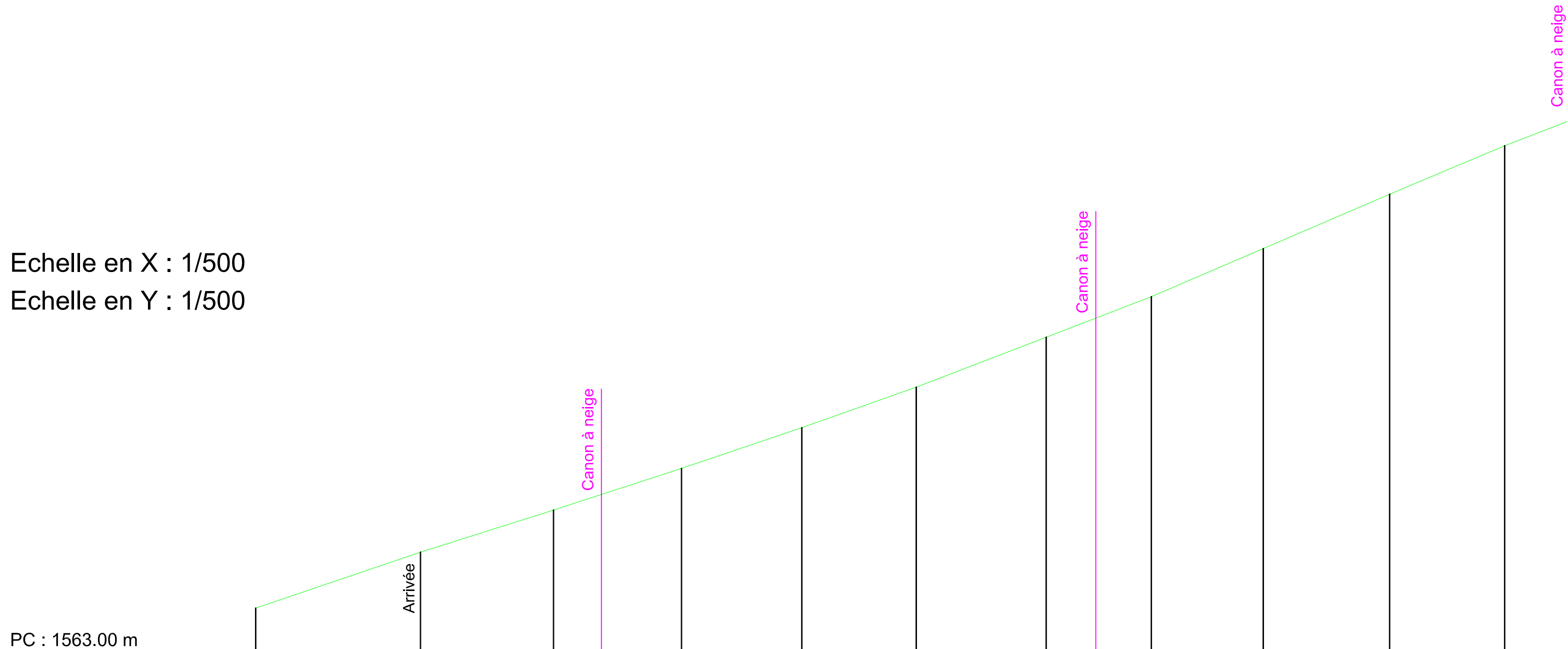




Profil Piste de la Forêt

Echelle en X : 1/500


Echelle en Y : 1/500



PC : 1563.00 m

Altitudes	1568.52	1575.92	1581.49	1587.00	1592.39	1597.74	1604.35	1609.71	1616.07	1623.26	1629.67	
Distances partielles		21.80	17.59	16.94	15.92	15.13	17.19	13.91	14.81	16.71	15.22	14.08
Distances cumulées	0.00	21.80	39.39	56.33	72.25	87.38	104.57	118.48	133.29	150.00	165.22	
Pentes		33.9 %	32.1 %	33.9 %	35.4 %	38.5 %	42.7 %	38.7 %				

Profil Piste de la Forêt



Canon à neige

Canon à neige

Canon à neige

Canon à neige

PC : 1594.00 m

1635.12
176.30

1640.85
193.55

1648.18
212.40

1654.82
229.50

1661.59
247.83

1667.25
262.78

1673.05
277.95

1678.88
292.99

1684.33
307.07

1690.73
324.58

1696.80
342.47

1702.31
360.53

14.08

14.24

18.86

17.10

18.33

14.95

15.17

15.04

14.08

17.51

17.89

18.06

14.74

38.7 %

40.2 %

38.9 %

38.0 %

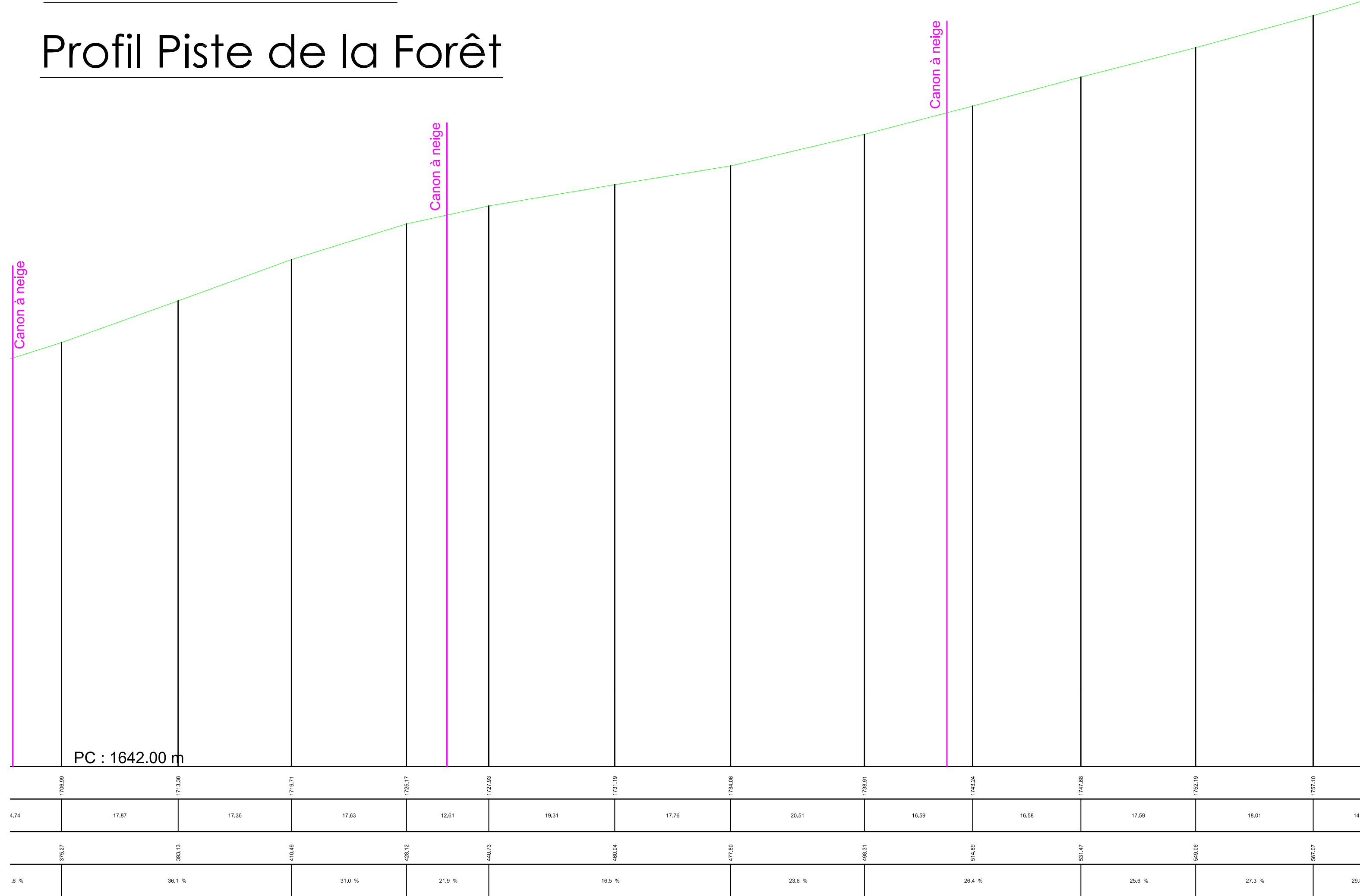
36.5 %

33.9 %

30.5 %

31.8 %

Profil Piste de la Forêt



PC : 1642.00 m

Canon à neige

Canon à neige

Canon à neige

Profil Piste de la Forêt

