



CERTIFICAT D'HOMOLOGATION PISTE NATIONALE

L'homologation de(s) la (les) piste(s) suivante(s) est confirmée : oui

LIEU OU STATION : Valmeinier

Discipline	SLALOM	GEANT		
Piste pour :	H. <input checked="" type="checkbox"/> D. <input checked="" type="checkbox"/>	H. <input checked="" type="checkbox"/> D. <input checked="" type="checkbox"/>	H. <input type="checkbox"/> D. <input type="checkbox"/>	H. <input type="checkbox"/> D. <input type="checkbox"/>
Nom de la piste	PLAN PALAIS			
Catégorie	Toutes categ.	Toutes categ.		
Altitude départ (m) :	2220	2320		
Altitude arrivée (m) :	2045	2045		
Dénivelé (m) :	175	275		
Longueur (m) :	490	850		
Sous le N° d'homologation	3180/01/15	3181/01/15		

Piste(s) enregistrée(s) par la Fédération Française de Ski conformément aux prescriptions du RFCS.

Inspecteur : Mascia Mario

Date d'expiration :
01/25

Fait le : 11 Janvier 2015

Le Responsable National
des Homologations de Pistes Alpines.

Le Président de la FFS.

Fédération Française de Ski
50, rue des Marquisats - B.P. 2451
74011 ANNECY CEDEX
Tél. 04.50.51.40.34 - Fax 04.50.51.75.90

www.ffs.fr



CERTIFICAT D'HOMOLOGATION PISTE NATIONALE

L'homologation de(s) la (les) piste(s) suivante(s) est confirmée : oui

LIEU OU STATION : Valmeinier

Discipline	SUPER GEANT			
Piste pour :	H. <input checked="" type="checkbox"/> D. <input checked="" type="checkbox"/>	H. <input type="checkbox"/> D. <input type="checkbox"/>	H. <input type="checkbox"/> D. <input type="checkbox"/>	H. <input type="checkbox"/> D. <input type="checkbox"/>
Nom de la piste	PLAN PALAIS			
Catégorie	U10àU16			
Altitude départ (m) :	2320			
Altitude arrivée (m) :	2045			
Dénivelé (m) :	275			
Longueur (m) :	850			
Sous le N° d'homologation	3182/01/15			

Piste(s) enregistrée(s) par la Fédération Française de Ski conformément aux prescriptions du RFCS.

Inspecteur : Mascia Mario

Date d'expiration :
01/20

Fait le : 11 Janvier 2015

Le Responsable National
des Homologations de Pistes Alpines.

Le Président de la FFS.

Fédération Française de Ski
50, rue des Marquisats - B.P. 2451
74011 ANNECY CEDEX
Tél. 04.50.51.40.34 - Fax 04.50.51.75.90

www.ffs.fr



CERTIFICAT D'HOMOLOGATION PISTE NATIONALE

L'homologation de(s) la (les) piste(s) suivante(s) est confirmée : oui

LIEU OU STATION : Valmeinier

Discipline	SLALOM	GEANT		
Piste pour :	H. <input checked="" type="checkbox"/> D. <input checked="" type="checkbox"/>	H. <input checked="" type="checkbox"/> D. <input checked="" type="checkbox"/>	H. <input type="checkbox"/> D. <input type="checkbox"/>	H. <input type="checkbox"/> D. <input type="checkbox"/>
Nom de la piste	PLAN PALAIS			
Catégorie	Toutes categ.	Toutes categ.		
Altitude départ (m) :	2220	2320		
Altitude arrivée (m) :	2045	2045		
Dénivelé (m) :	175	275		
Longueur (m) :	490	850		
Sous le N° d'homologation	3180/01/15	3181/01/15		

Piste(s) enregistrée(s) par la Fédération Française de Ski conformément aux prescriptions du RFCS.

Inspecteur : Mascia Mario

Date d'expiration :
01/25

Fait le : 11 Janvier 2015

Le Responsable National
des Homologations de Pistes Alpines.

Le Président de la FFS.

Fédération Française de Ski
50, rue des Marquisats - B.P. 2451
74011 ANNECY CEDEX
Tél. 04.50.51.40.34 - Fax 04.50.51.75.90

www.ffs.fr



FEDERATION FRANCAISE DE SKI

Rapport d'inspection : Pistes Alpines Nationales

JLC/MF – Novembre 2014

Rapport d'inspection : Homologation Ré homologation

1. Comité : **SA** Lieu : **VALMEINIER** Nom de la piste: **PLAN PALAIS**
2. Adresse à contacter : **SKI CLUB DU MONT THABOR - 73450 VALMEINIER**
- Tél. : GSM : **0632257834** Email : **piero.pascal@club-internet.fr**
3. Déjà inspecté par : **Mario MASCIA**

Ancien N° d'homologation	2093.10.04	2094.10.04	2487.01.10	
--------------------------	-------------------	-------------------	-------------------	--

4.

Piste pour :	H. <input checked="" type="checkbox"/> D. <input checked="" type="checkbox"/>	H. <input checked="" type="checkbox"/> D. <input checked="" type="checkbox"/>	H. <input checked="" type="checkbox"/> D. <input checked="" type="checkbox"/>	H. <input type="checkbox"/> D. <input type="checkbox"/>
Discipline →	SL	GS	SG	
Catégorie →	Toutes categ.	Toutes categ.	U10-U12-U14	
Altitude départ (m) :	2220	2320	2320	
Altitude arrivée (m) :	2045	2045	2045	
Dénivelé (m) :	175	275	275	
Longueur (m) :	490	850	850	
Pente moyenne % :	35	35	35	
Pente maximum % :	48	48	48	
Pente minimum % :	16	16	16	
Orientation de la piste :	N.E/NORD	N.E/NORD	N.E/NORD	

5. Branchement d'eau : **NON** 6. Neige de culture : **NON**
7. Cette piste est-elle déjà en bon état ? **OUI** 8. Taxe payée le : **02/01/2015**
- Montant du chèque : **30 euro**
9. Les besoins d'amélioration avant homologation :

10 : Travaux achevés **OUI**

11. Mesure de protection et de sécurité qui sont nécessaires :

Filets pour fermer la piste au départ
Sur la partie basse, filets type B pour assurer une protection au niveau du télési

Important ! Le jury peut demander toutes protections supplémentaires

12. Possibilités d'évacuation en cas d'accident :

Sans difficulté sur toute la longueur de la piste
Possibilité évacuation par hélico à proximité de l'aire d'arrivée

13. Possibilités de liaison départ -arrivée (téléphone et câble de chronométrage) :

Ondes : **OUI** / Câbles : **NON** / Radios : **OUI**

14 . Remontées mécaniques Précisez : Capacité horaire/personnes :

TSD 6 Places des GRANDES DROZES 2500 p/h
TSF MONEUL 1800 p/h ou TK PLAN PALAIS 800 p/h

15. Etaient présent à l'inspection (Nom/Prénom/Fonction) :

Mr PASCAL Pierre, Président du club

16. Observations générales :

Piste intéressante et variée pour les épreuves et catégories indiquées plus haut

17. Conclusions :

PISTE HOMOLOGABLE

18. Les dossiers sont-ils complets ? **OUI**

- Homologation – Ré-homologation : Documents techniques :

* Photo * Croquis * Profil * Descriptif * Plan de situation

Autres documents

Lieu et date : **02/01/2015**

Signature :

L'inspecteur Régional :
Mario MASCIA



SKI CLUB MONT THABOR VALMEINIER

REHOMOLOGATION PISTE PLAN PALAIS

Slalom toutes catégories
Géant toutes catégories
Géant U14

DESCRIPTION

- Orientation : Nord Est / Nord

SLALOM

- Altitude départ : 2220 m
- Altitude arrivée : 2045 m
- Dénivelée : 175m
- Longueur : 490 m
- Pente maximum 48,38% . Pente minimum 16,50% . Pente moyenne 35%

GEANT U14

SUPER G U 14

- Altitude départ : 2320m
- Altitude arrivée : 2045m
- Dénivelée: 275 m
- Longueur : 850 m
- Pente maximum 48,38% . Pente minimum 16,50% . Pente moyenne 35%

* Situation géographique de la piste :

Située sur le massif du Crey du Quart , piste tracée sur un terrain

naturel d'alpage.

Pente maximum 48,38% . Pente minimum 16,50% . Pente moyenne 35%

* Enneigement habituel :
Très bon du 20 décembre au 30 avril. Neige naturelle.

* Effets du vent :

Influence moyenne du vent de nord.

* Possibilité d'arrosage :

Pas de possibilité.

* Accès :

Par TSD 6 Places des Grandes Drozes. Débit 2500 personnes / heure.
Puis TSF Moneul . Débit 1800 personnes / heure
ou TK Plan Palais . Débit 800 personnes / heure.

* Mesures de sécurité et de protection :

Clotures nécessaires au départ pour fermer la piste. Sur le bas filets pour protéger le teleski.

Secours possibles sans difficulté sur toute la longueur de la piste .
Evacuation par hélicoptère possible au pied du parcours.

* Liaisons :

Par chronomètre à ondes.

Liaisons possibles par radio et téléphone portables.

* Hôpital le plus proche :

SAINT JEAN DE MAURIENNE : 25 km

PERSONNE A CONTACTER

PIERRE PASCAL
LES PRES DU FOUR
73450 VALMEINIER

06-32-25-78-34

piero.pascal@club-internet.fr

DEPART

2320 m

ARRIVÉE

2045 m

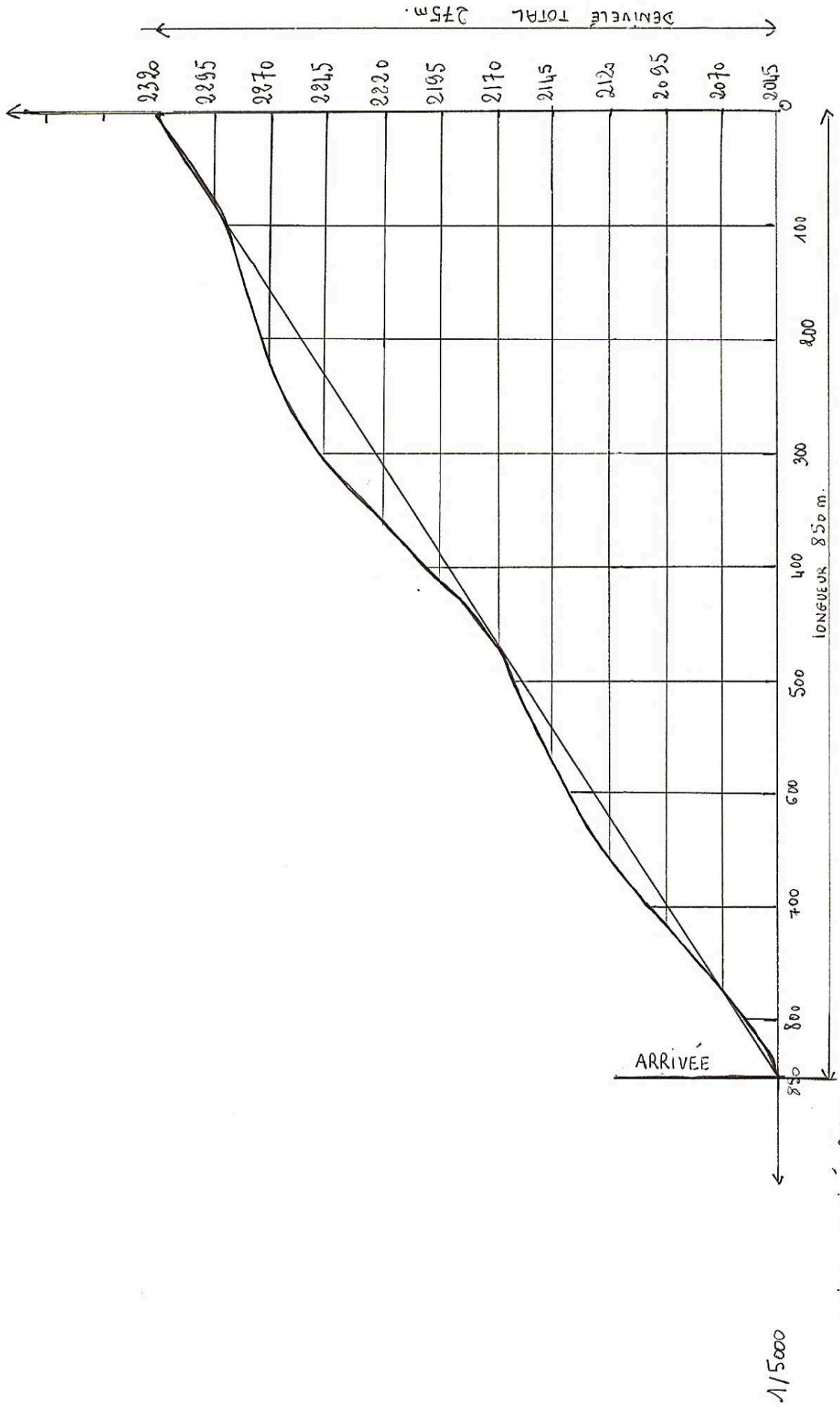


PLAN - PALAIS

1/2500

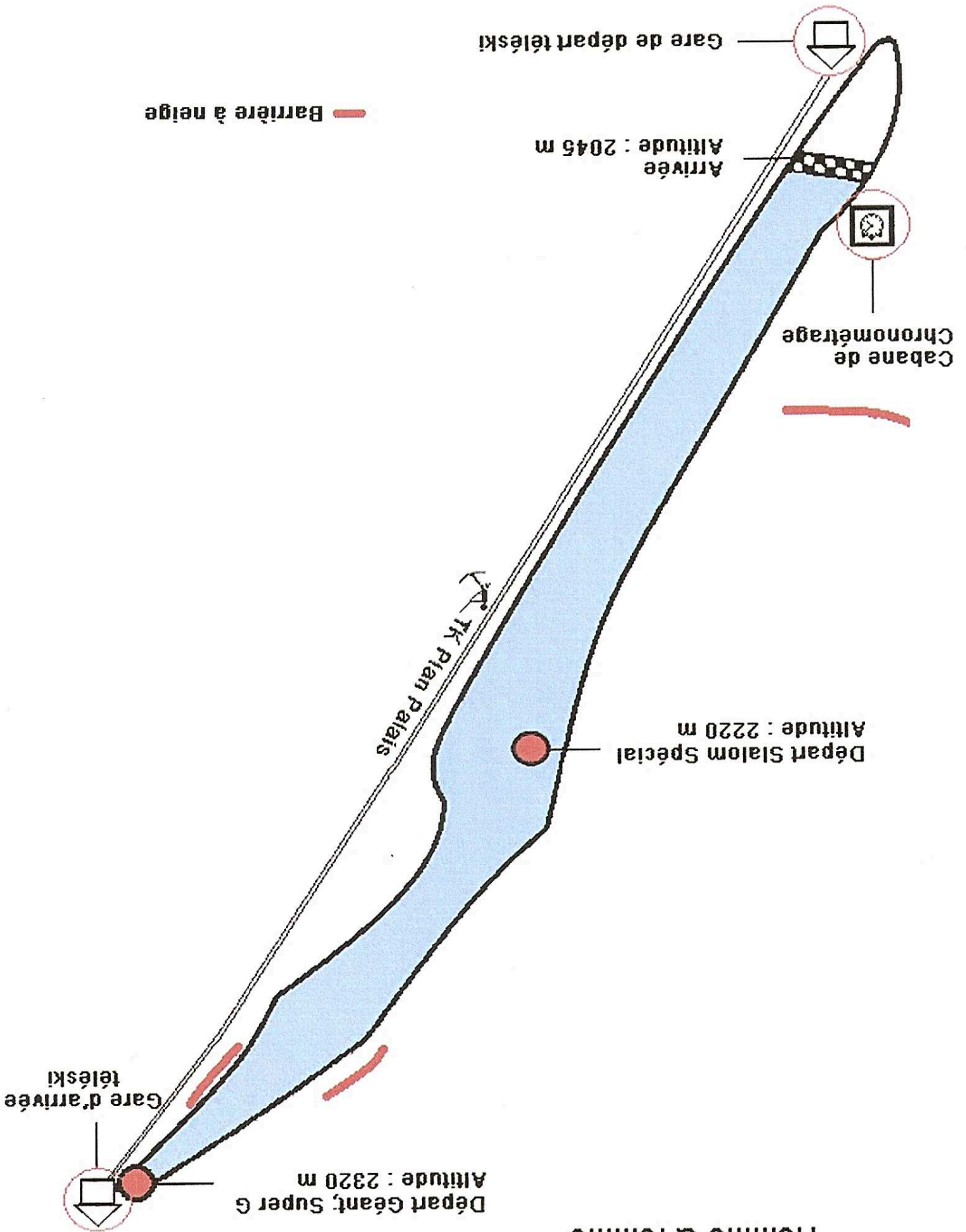
PROFIL

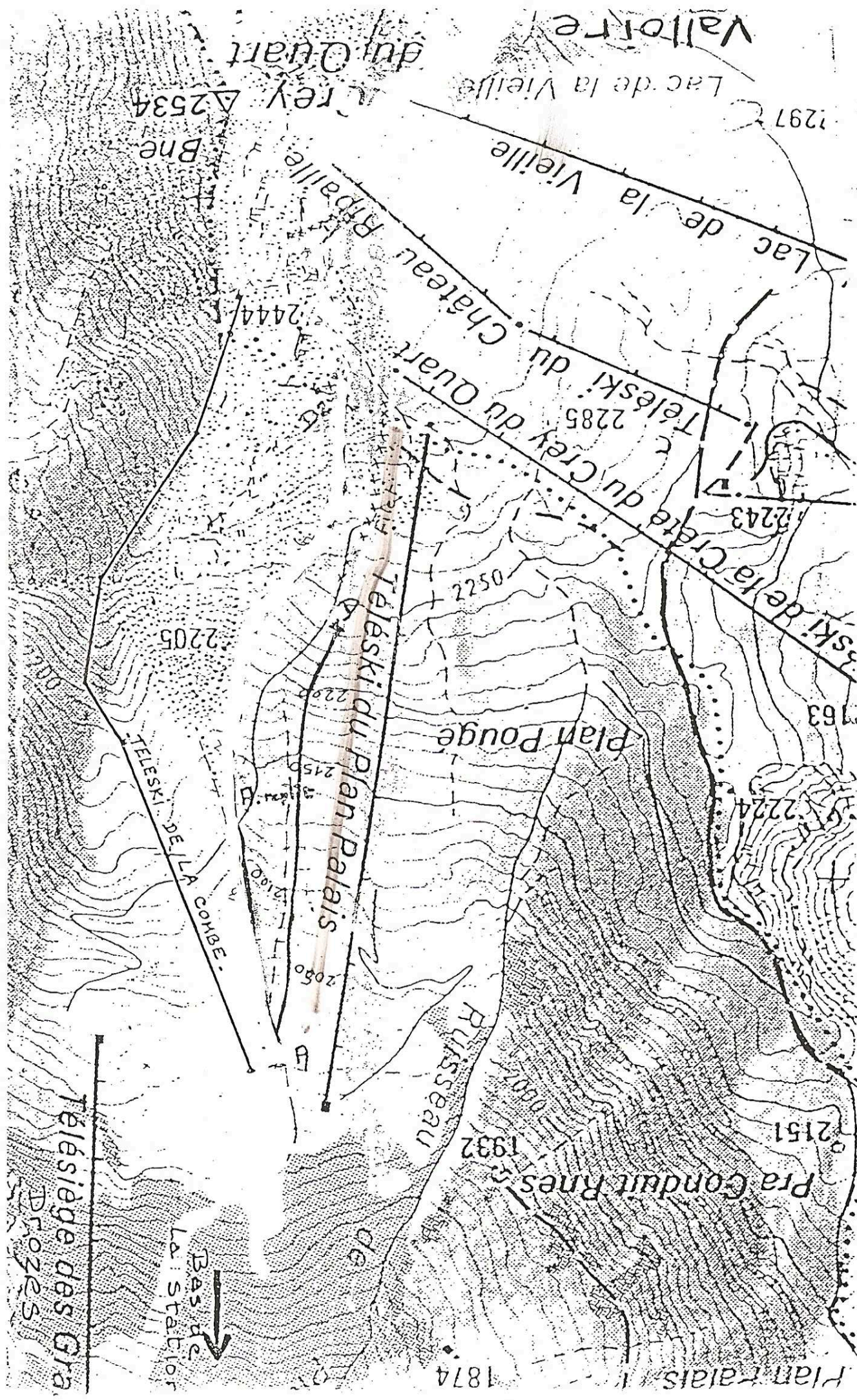
ALTITUDE DÉPART : 2320 m.



ALTITUDE ARRIVÉE 2045 m.

Croquis réhomologation piste «Plan Palais»
Valmeinier - Crey du Quart -
Super G (U14), Géant & slalom spécial
Homme & femme





Carte au 1:50,000